

**COMUNIDAD
ANDINA**

SECRETARIA GENERAL



DOCUMENTO ESTADISTICO

SG/de 252
21 de abril de 2009
E.3.1.

**ZONAS DE INTEGRACIÓN FRONTERIZA DE LOS PAÍSES
MIEMBROS DE LA COMUNIDAD ANDINA**

**INFORMACIÓN SOCIOECONÓMICA
ANÁLISIS ESTADÍSTICO**

ZONAS DE INTEGRACIÓN FRONTERIZA DE LOS PAÍSES MIEMBROS DE LA COMUNIDAD ANDINA

RESUMEN EJECUTIVO

	ZONAS DE INTEGRACIÓN FRONTERIZA (ZIF)							
	Bolivia-Perú		Colombia-Ecuador		Colombia-Perú		Ecuador-Perú	
	BO	PE	CO	EC	CO	PE	EC	PE
Población ZIF (miles)	2 765	1 728	1 196	667	57	548	1 271	2 710
Densidad poblacional (habitantes po Km2)	7	10	29	18	0.5	3	13	10
Población Económicamente Activa (PEA) (miles)	1 082	678	380	297	13	196	555	902
Población Económicamente Activa (PEA) (%)	39%	39%	32%	45%	23%	36%	44%	33%
PEA Ocupada (miles)	1 034	633	346	286	12	184	535	853
PEA Ocupada (%)	96%	93%	91%	96%	95%	94%	96%	94%
Alfabetismo	69%	90%	92%	88%	92%	96%	94%	91%
Area ZIF respecto al Total del País	37%	13%	4%	15%	11%	12%	40%	22%



1. El 10 por ciento de la población de la Comunidad Andina se encuentra en las ZIF.
2. En las ZIF, la población correspondiente a cada país pasa el millón de habitantes, salvo en las fronteras de Ecuador con Colombia y Colombia con Perú.
3. El área geográfica ZIF de Bolivia, estimada para el presente análisis, representa 37 por ciento respecto del total de su territorio.
4. Las áreas geográficas ZIF estimadas para la frontera de Ecuador con Perú representan el 40 y 22 por ciento respectivamente, de sus territorios.
5. Las áreas geográficas ZIF calculadas para Colombia-Ecuador y Colombia-Perú representan el 15 por ciento o menos de las áreas de sus territorios nacionales.
6. La densidad poblacional en las ZIF Bolivia-Perú, Colombia-Perú y Ecuador-Perú, es de 13 ó menos habitantes por Km².
7. La densidad poblacional en la ZIF Colombia-Ecuador, es en cada país de 29 y 18 habitantes por Km² respectivamente.
8. El alfabetismo en las ZIF se encuentra alrededor del 90 por ciento si bien en el cuadro figura la ZIF de Bolivia con información de 69 por ciento de alfabetismo, debe indicarse que esta cifra corresponde al año 2001, y que en noviembre de 2008 se informó mediante nota de prensa que el alfabetismo es 100 por ciento en todo Bolivia¹.
9. La población económicamente activa ocupada en las ZIF fluctúa entre 23 y 45 por ciento.
10. La población económicamente activa desocupada en las ZIF se encuentra entre 5 y 9 por ciento.

¹ Según nota periodística, Bolivia fue declarada en diciembre (2008) como tercer territorio libre de analfabetismo en América ante el éxito del programa "Yo sí puedo", que tiene apoyo de Cuba y Venezuela.

INTRODUCCIÓN

El Programa de Estadísticas en coordinación con el Proyecto de Fronteras de la Secretaría General de la Comunidad Andina, ponen a disposición de los usuarios, el presente documento de trabajo que contiene información socioeconómica de las Zonas de Integración Fronteriza (ZIF) de los Países Miembros de la Comunidad Andina, establecidas por las Cancillerías y publicadas en la Gaceta Oficial del Acuerdo de Cartagena, de conformidad con la Decisión 501.

Es necesario tener en consideración el concepto de Zona de Integración Fronteriza determinada en la Decisión 501, donde en su artículo 1 se establece que "... se entiende por Zona de Integración Fronteriza (ZIF) los ámbitos territoriales fronterizos adyacentes de Países Miembros de la Comunidad Andina para los que se adoptarán políticas y ejecutarán planes, programas y proyectos para impulsar el desarrollo sostenible y la integración fronteriza de manera conjunta, compartida, coordinada y orientada a obtener beneficios mutuos, en correspondencia con las características de cada uno de ellos".

Asimismo, teniendo en cuenta lo señalado en el Programa Estadístico Comunitario, Decisión 700, en el Capítulo 9 sobre Integración Física, donde se destaca la necesidad de impulsar el desarrollo integral de las zonas de frontera e incorporarlas efectivamente a la economía nacional y comunitaria. De acuerdo a lo dispuesto en el Artículo 126 del Acuerdo de Cartagena, por lo que será necesario establecer y aplicar políticas de cohesión económica y social, y las acciones se orientarán principalmente a la definición, el establecimiento y el seguimiento del desarrollo de estadísticas territoriales y de frontera.

El monitoreo y evaluación de las zonas de integración fronteriza, requieren de información estadística periódica. Este documento de trabajo se constituye en la base de futuros análisis sobre este tema.

En la elaboración del documento de trabajo se ha empleado la información estadística remitida por los países, de su último censo nacional de población, encuestas a hogares, o la obtenida de las páginas Web de los Institutos Nacionales de Estadística, a nivel de las divisiones político administrativas componentes de las ZIF (niveles 3 y 4 de la Nomenclatura de Unidades Territoriales Estadísticas de la Comunidad Andina (NUTE Andina), Decisión 543).

La información estadística para dichos niveles, solo puede ser recabada a través de censos de población y vivienda que se realizan normalmente cada diez años, o a través de encuestas a hogares cuyo nivel de inferencia así lo permita, lo cual es bastante difícil, debido a que las encuestas a hogares centran su atención en obtener información de grandes centros poblacionales y por lo general, no se consideran áreas geográficas con poblaciones menores. Por lo anterior, se ha utilizado para la elaboración del documento, la información correspondiente a los mencionados censos de población y vivienda, y en caso del Ecuador, información complementaria de su encuesta de condiciones de vida y del Anuario de Estadísticas Hospitalarias 2007.

La ventaja de la información elegida, es que servirá de base o punto de inicio, para las evaluaciones periódicas, del desarrollo de las ZIF. Sin embargo, las variables incluidas en este documento de trabajo, no necesariamente son las mismas para los cuatro países, puesto que dependen de las que cada país investigó durante su censo; otra

limitación es que los censos fueron realizados en diferentes años, Bolivia y Ecuador en el 2001, Colombia en 2005 y Perú en 2007.

Para el futuro monitoreo y evaluación de la evolución de las ZIF, se requiere establecer un Programa de Armonización de los indicadores necesarios; en ese sentido, será imperioso coordinar con los Institutos Nacionales de Estadística, para por un lado, completar la información para el año que se tomaría como referencia; y, por el otro, establecer la información que se deberá recabar en el próximo Censo de Población y Vivienda o en encuestas por muestreo para las zonas de frontera a través del Sistema Integrado de Encuestas a Hogares (Propuesta de Decisión 221).

La ZIF de Bolivia - Perú, establecida por las Cancillerías, es bastante amplia y no sólo considera Departamentos adyacente a la frontera; en el presente documento de trabajo, a fin de facilitar el análisis de dicha zona, a criterio de los expertos en el tema de la Secretaria General de la Comunidad Andina, se ha considerado un área menor para ambos países.

La ZIF de Perú con Colombia incluye toda la provincia de Maynas, y en la ZIF de Perú con Ecuador se consideran nueve de los trece distritos de la mencionada provincia, -Gaceta Oficial de la Comunidad Andina N° 888- por lo que nueve de ellos están incluidos en las dos zonas de integración fronteriza. En el documento se ha considerado a Maynas de acuerdo a lo establecido en la Gaceta Oficial.

Asimismo, se incluyen los mapas de las ZIF consideradas en el presente documento y los cuadros estadísticos del Anexo 1.

CONTENIDO

INTRODUCCIÓN	1
I ZONA DE INTEGRACIÓN FRONTERIZA: BOLIVIA – PERÚ	5
<i>Mapa 1 ZIF Bolivia – Perú (reducido)</i>	6
<i>Cuadro 1: Principales indicadores socioeconómicos Bolivia-Perú</i>	8
I.1 BOLIVIA.....	9
I.2 PERÚ.....	11
II ZONA DE INTEGRACIÓN FRONTERIZA: COLOMBIA – ECUADOR	14
<i>Mapa 2 ZIF Colombia – Ecuador</i>	15
<i>Cuadro 2: Principales indicadores socioeconómicos Colombia – Ecuador</i>	17
II.1 COLOMBIA.....	18
II.2 ECUADOR.....	19
III ZONA DE INTEGRACIÓN FRONTERIZA: COLOMBIA - PERÚ.....	22
<i>Mapa 3 ZIF Colombia – Perú</i>	23
<i>Cuadro 3: Principales indicadores socioeconómicos Colombia – Perú</i>	24
III.1 COLOMBIA.....	25
III.2 PERÚ.....	26
IV ZONA DE INTEGRACIÓN FRONTERIZA: ECUADOR – PERÚ	29
<i>Mapa 4 ZIF Ecuador – Perú</i>	30
<i>Cuadro 4: Principales indicadores socioeconómicos Ecuador – Perú</i>	32
IV.1 ECUADOR.....	33
IV.2 PERÚ.....	35
ANEXO 1.....	37
CUADROS INFORMACIÓN SOCIOECONÓMICA	37
ANEXO 2.....	71
NOMENCLATURA DE UNIDADES TERRITORIALES ESTADÍSTICAS DE LA COMUNIDAD ANDINA.....	71

I ZONA DE INTEGRACIÓN FRONTERIZA: BOLIVIA – PERÚ

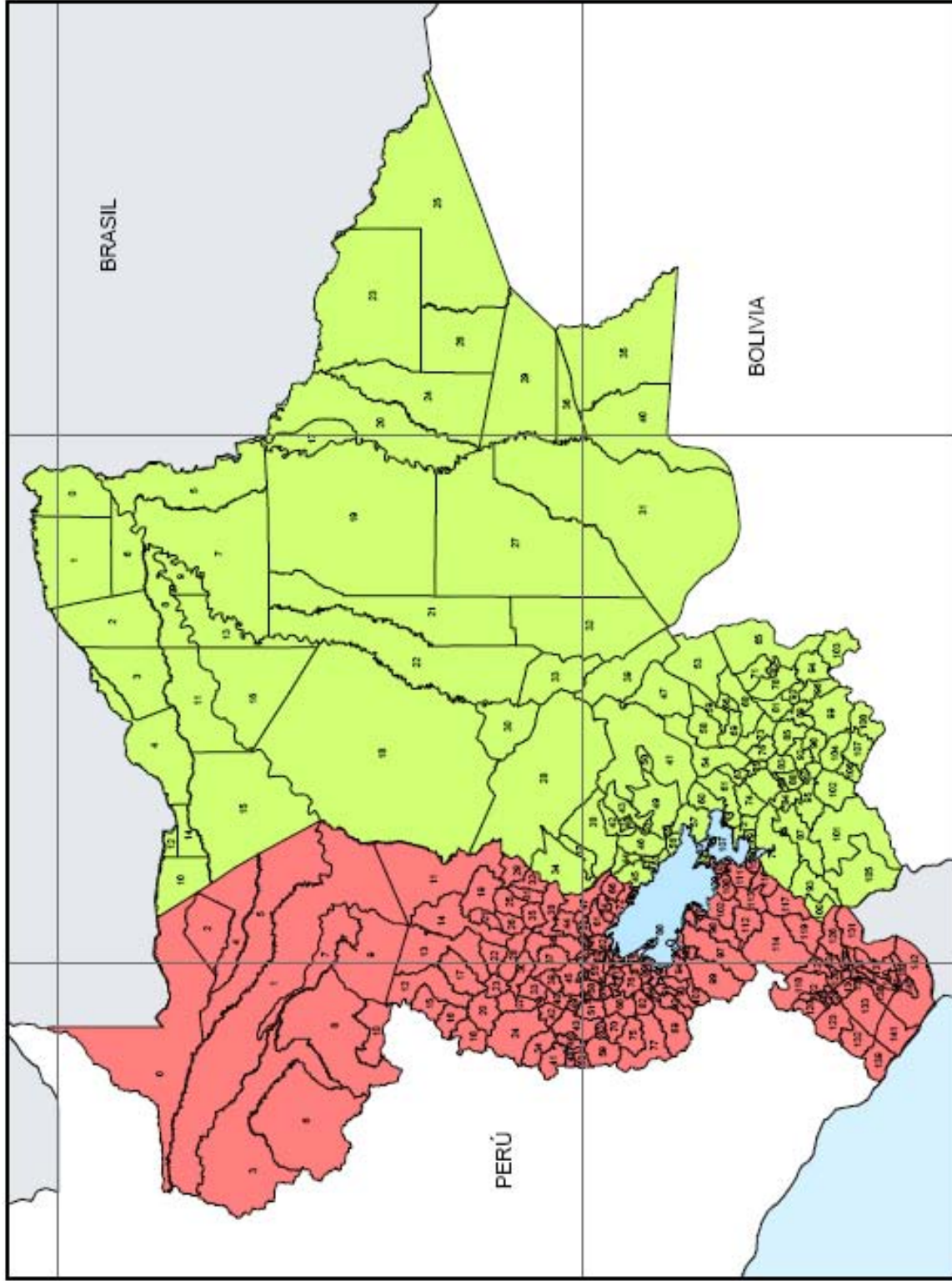
La Zona de Integración Fronteriza (ZIF) entre Bolivia y Perú de conformidad con la Decisión 501, fue establecida mediante Nota Reversal GM 413/2003 del Ministerio de Relaciones Exteriores de Bolivia, y Nota Reversal (GAB-SAA) RE N° 6-7/35 del Ministerio de Relaciones Exteriores del Perú; que fueron publicadas en la Gaceta Oficial del Acuerdo de Cartagena N° 1003, del 28 de octubre de 2003.

Dicha zona, esta conformada de la siguiente manera:

- Por el lado del Bolivia, comprende los departamentos de La Paz, Oruro, Potosí, Pando y Beni.
- Por el lado de Perú, comprende los departamentos de Arequipa, Cusco, Madre de Dios, Moquegua, Puno y Tacna.

Las delimitaciones político administrativas de Bolivia y Perú, pueden ser apreciadas en términos de la Nomenclatura de Unidades Territoriales de la Comunidad Andina (NUTE Andina, Decisión 534), en el Anexo II de éste documento.

Mapa 1 ZIF Bolivia – Perú (reducido)

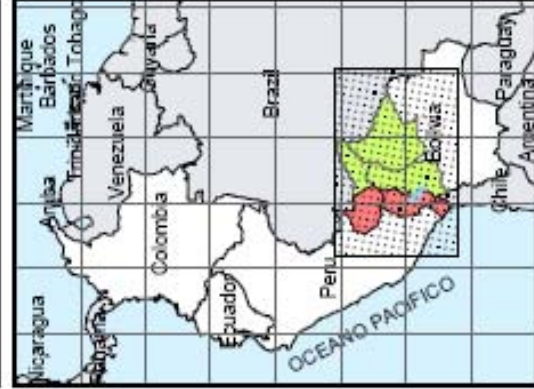


NUTE ANDINA 4

BOLIVIA	109
PANDO	15
BENI	19
LA PAZ	75
PERÚ	147
MADRE DE DIOS	11
PUNO	109
TACNA	27

BOLIVIA - PERÚ

 Municipios-Bolivia
 Distritos-Perú



Fuente: Elaborado por la Secretaría General de la Comunidad Andina- Estadística 2009

ZONA DE FRONTERA BOLIVIA-PERÚ NUTE 4					
0	Nueva Esperanza	37	Curva	74	Laja
1	Santos Mercado	38	Juan Jose Perez (Charaz)	75	Ahocalla
2	Irgavi	39	Palos Blancos	76	Mecapaca
3	Santa Rosa Del Abuna	40	Loreto	77	Viacha
4	Bella Flor	41	Guanay	78	Quime
5	Guayaramerín	42	Ayata	79	Guacui
6	Villa Nueva (Loma Alta)	43	Tacacoma	80	Desaguadero
7	RiberaIta	44	Mocomoco	81	Cairoma
8	San Pedro	45	Puerto Acosta	82	Licoma Pampa
9	Puerto Gonzalo Moreno	46	Chuma	83	Calamarca
10	Bolpebra	47	Cararavi	84	Comanche
11	Puerto Rico	48	Aucapata	85	Sapahaqui
12	Cobja	49	Sorata	86	Collana
13	San Lorenzo	50	Tipuani	87	Caquiaviri
14	Porvenir	51	Quiabaya	88	Colquencha
15	Filadelfia	52	Puerto Carabuco	89	Luribay
16	El Sena	53	La Asunta	90	Malla
17	Puerto Siles	54	La Paz	91	Nazacara De Pacajes
18	iximas	55	Combaya	92	Ayo Ayo
19	Exaltación	56	Ancoraimes	93	Santiago De Machaca
20	San Joaquin	57	Achacachi	94	Ichoca
21	Santa Rosa	58	Coroico	95	Coro Coro
22	Reyes	59	Coripata	96	Yaco
23	Magdalena	60	Bataillas	97	Waldo Ballivian
24	San Ramón	61	Pucarani	98	Patacamaya
25	Baures	62	Copacabana	99	Sica Sica
26	Huacaraje	63	Tito Yupanqui	100	Catacora
27	Santa Ana Del Yacuma	64	San Pedro De Tiquina	101	Calacoto
28	Apolo	65	Inquisivi	102	Santiago De Callapa
29	San Javier	66	Chulumani	103	Colquiri
30	San Buenaventura	67	El Alto	104	Umala
31	San Ignacio	68	Irupana	105	Charaña
32	San Borja	69	Ynacachi	106	Chacarilla
33	Rurrenabaque	70	Puerto Perez	107	San Pedro De Curahuara
34	Pelechuco	71	Cajuta	108	Papel Pampa
35	San Andrés	72	Tiahuanacu		
36	Trinidad	73	Palca		

ZONAS DE FRONTERA PERU-BOLIVIA NUTE 4							
0	Irapari	37	Muñani	74	Calapuja	111	Zepita
1	Tambopata	38	Ananea	75	Paratia	112	Conduriri
2	Iberia	39	San Jose	76	Juliaa	113	Huacullani
3	Fitzcarrald	40	Asillo	77	Santa Lucia	114	Santa Rosa
4	Tahuamanu	41	Mecari	78	Pusi	115	Desaguadero
5	Las Piedras	42	Orurillo	79	Conima	116	Kellyuyo
6	Manu	43	Ayaviri	80	Caracoto	117	Pisacoma
7	Laberinto	44	Quillacuncu	81	Tilali	118	Candarave
8	Madre De Dios	45	Azangaro	82	Cabanilla	119	Capaso
9	Inambari	46	Umachiri	83	Capachica	120	Camileca
10	Huapetuhu	47	Cojata	84	Cabana	121	Suspaya
11	San Juan Del Or	48	Cupi	85	Huata	122	Cairani
12	Ayapata	49	Tirapata	86	Coata	123	Ilabaya
13	Coasa	50	Llalli	87	Atuncolla	124	Tiraco
14	Limbari	51	Pucara	88	Amantani	125	Huanuara
15	San Gaban	52	Ichupalla	89	Cabanillas	126	Tarata
16	Ollachea	53	Pedro Vilca Apa	90	Paucarocola	127	Quillahuaní
17	Ituata	54	San Juan De Sal	91	Vilique	128	Stajata
18	Corani	55	Atapa	92	Mañazo	129	Curibaya
19	Alto Inambari	56	Huatasani	93	Tiquillaica	130	Chucatamani
20	Macusani	57	Jose Domingo Ch	94	Puro	131	Palca
21	Phara	58	Santiago De Pup	95	Plateria	132	Locumba
22	Usicayos	59	Ocoviri	96	Chucuito	133	Inclan
23	Ajoyani	60	Chupa	97	Acora	134	Tarucachi
24	Nuríoa	61	Vilque Chico	98	Ilave	135	Estique
25	Sandia	62	Huancane	99	Pichacani	136	Estique-Pampa
26	Patambuco	63	Vilavila	100	San Antonio	137	Pachia
27	Antauta	64	Rosaspata	101	Pilcuyo	138	Alto De La Alia
28	Crucero	65	Achaya	102	Juli	139	Ite
29	Yanahuaya	66	Huayrapata	103	Tinicachi	140	Ciudad Nueva
30	Potoni	67	Nicasio	104	Ollaraya	141	Sama
31	Quiaca	68	Lampa	105	Yunguyo	142	Taona
32	Sina	69	Saman	106	Unicachi	143	Calana
33	San Anton	70	Palca	107	Anapia	144	Poodlay
34	Santa Rosa	71	Caminaca	108	Pomata	145	Coronel Gregori
35	Cuyocuyo	72	Moho	109	Cuturapi		
36	Putina	73	Taraco	110	Copani		

Cuadro 1: Principales indicadores socioeconómicos Bolivia-Perú

Variables	Unidad de medida	BOLIVIA ^{1/}	PERÚ ^{1/}
Zona de Integración Fronteriza (ZIF) considerada	Departamentos	La Paz, Beni y Pando	Madre de Dios, Puno y Tacna
Demográficas			
Población	Miles	2 765	1 728
Respecto al total país	%	33	6
Densidad poblacional	Hab por Km2	7	10
Dependencia demográfica	%	74	60
Migraciones (personas)			
Respecto a ZIF considerada	Miles	nd	362
Respecto a ZIF considerada	%	nd	22
Laborales^{2/}			
PET	Miles	2 037	1 338
Respecto a PET total país	%	34	6
Respecto a Población ZIF	%	74	80
PEA	Miles	1 082	678
Respecto a Población ZIF	%	53	51
Ocupada	%	96	93
Desocupada	%	4	7
PEA por Act. Económicas			
Agric., ganad., caza y silv.	%	28	38
Comercio	%	16	15
Manufacturas	%	12	6
Enseñanza	%	5	6
Trans, almacenamiento y comunicaciones	%	6	7
Educación			
Alfabetismo ^{3/}	%	69	90
Asistencia escolar (pobl. 6 a 19 años)	%	83, 78 y 70 ^{a/}	nd
Años promedio de estudio (pobl. 19 años y más)	Número	8, 7 y 7 ^{a/}	nd
Salud			
Tasa de mortalidad infantil	%	64, 60 y 63 ^{a/}	nd
Vivienda			
Tamaño promedio del hogar	Número	4, 5 y 5 ^{a/}	4, 3 y 3 ^{b/}
Cañería de agua dentro de la vivienda	%	32	24
Cañería de agua fuera de la vivienda	%	36	8
Cuentan con energía eléctrica	%	64	46
Cuentan con alcantarillado	%	34	26
Pobreza			
Monetaria	%	nd	57
Por NBI	%	67	48
Extrema	%	30	16

1/ Información del último censo de población y vivienda, salvo se indique otro año

2/ Población de 10 años y más

3/ Población de 15 años y más

a/ Dptos. La Paz, Beni y Pando, respectivamente

b/ Deptos. Madre de Dios, Puno y Tacna, respectivamente

Fuente:

Bolivia, Instituto Nacional de Estadística (INE), Censo de Población y Vivienda 2001.

Perú, Instituto Nacional de Estadística e Informática (INEI), Censo de Población y Vivienda 2007.

I.1 BOLIVIA

Como se puede apreciar en el mapa 1, la zona de integración fronteriza establecida, según Gaceta Oficial, es bastante extensa. Para fines del presente documento de análisis estadístico, se consideran solamente, los departamentos de La Paz, Beni y Pando, con sus 33 provincias y 109 municipios. La información para Bolivia presentada en este documento corresponde al Censo Nacional de Población y Vivienda – CNPV 2001.

I.1.1 Demografía

Según el censo 2001, en esta zona habitan dos millones 765 mil personas, que representaban el 33 por ciento de toda la población boliviana, correspondiéndole al departamento de La Paz 28 por ciento, a Beni 4 por ciento y a Pando 1 por ciento. Como se puede apreciar la población boliviana fronteriza con Perú, mayoritariamente se concentra en el departamento de La Paz, y muy poca en los de Beni y Pando.

La densidad demográfica en esta zona, ha registrado un incremento para el 2009, respecto a lo registrado en el censo (2001), siendo actualmente de 9 hab/km²; correspondiéndole mayor densidad a La Paz con 21 hab/km², mientras que a Beni y Pando le corresponden 2 y 1 hab/km², respectivamente.

Según el último censo, la población boliviana fronteriza con Perú, se caracteriza por mantener una proporción similar entre hombres y mujeres, es decir 50 por ciento de población le corresponde a cada sexo. Por departamentos los hombres significan, en La Paz el 50 por ciento, en Beni el 52 por ciento y en Pando el 55 por ciento.

La dependencia demográfica² es del orden de 74 por ciento, es decir la población de niños y ancianos (representados como las poblaciones de 0 a 14 años y la de 65 y más años), respecto a la población de 15 a 64 años.

El 91 por ciento de la población tiene certificado de nacimiento inscrito en el registro civil. Dicha población clasificada por sexo, en el 2001, se observa que en los departamentos de Beni y Pando el porcentaje de inscripciones en el registro civil es mayor para los hombres.

La tasa global de fecundidad, o número de hijos por mujer es: en La Paz 4, en Beni 5 y en Pando 6.

El censo de 2001, registró que el 71 por ciento de la población de 15 años y más de esta zona se auto-identifica con algún pueblo originario, complementariamente el 39 por ciento de la población del mismo grupo étnico, no se considera perteneciente a ninguna etnia.

I.1.2 Migraciones

No se dispone de esta información.

² Expresa el número de personas que potencialmente deben sostener económicamente a los individuos en edad inactiva.

I.1.3 Laborales

En esta zona de integración fronteriza boliviana, según el censo de 2001, la Población en Edad de Trabajar (PET)³, la conforman 2 millones 37 mil personas (34 por ciento respecto al total nacional, y el 74 por ciento en esta zona de frontera).

La Población Económicamente Activa (PEA), aquella que en las fechas de la entrevista, se encontraba con trabajo o buscando trabajo, representa el 53 por ciento de la población en edad de trabajar de la zona.

La PEA en la zona de frontera boliviana, que se encontraba ocupada representa el 96 por ciento, es decir, solo el 4 por ciento de bolivianos de 10 años y más se encontraban desocupados. Desagregando la PEA por sexo, encontramos que la tasa global de ocupación de las mujeres es de 97 por ciento, frente a la de los hombres que es 94 por ciento. La misma tendencia -mayor tasa global de ocupación de las mujeres- se presenta en los tres departamentos fronterizos, La Paz, Beni y Pando.

La población ocupada se dedica principalmente a la Agricultura, ganadería, caza y silvicultura, en un 28 por ciento, al Comercio al por mayor y menor en un 16 por ciento y a la Industria manufacturera el 12 por ciento; siendo estas tres ramas de actividad las principales fuente de ocupación. El resto de la población ocupada se encuentra muy dispersa en el resto de ramas de actividad de la Clasificación Internacional Industrial Uniforme de las Actividades Económicas (CIIU).

I.1.4 Educación

De acuerdo al censo de 2001, el alfabetismo definido como las personas de 15 años y más que saben leer y escribir, en esta zona de frontera, representan el 69 por ciento, quedando en situación de analfabetismo un 31 por ciento⁴.

La tasa de analfabetismo por sexo, es mayor para las mujeres, tanto a nivel de zona fronteriza como de departamento; sin embargo, la tasa de asistencia escolar de la población de 6 a 19 años de edad, es muy similar en los tres departamentos.

En cuanto a los años promedio de estudio, para la población de 19 años y más, en La Paz es de 8 , en Beni 7 y en Pando 7.

I.1.5 Salud

La tasa mortalidad infantil en Beni, Pando y La Paz es de 60, 63 y 64 defunciones por cada mil nacidos vivos, respectivamente.

Según el censo 2001, el 51 por ciento de los partos de mujeres de 15 años y más fue atendido en el domicilio de la gestante, frente a un 43 por ciento en un establecimiento de salud (partos institucionales). Con respecto a la persona que atendió el último parto, fue realizada por personal de salud (médico, enfermera o auxiliar de enfermería), en un 47 por ciento; la atención por la misma persona representa el 18 por ciento; y por partera u otra persona registra un 31 por ciento.

³ Compreendida por la población de 10 y más años de edad

⁴ Según nota periodística, Bolivia fue declarada en diciembre (2008) como tercer territorio libre de analfabetismo en América ante el éxito del programa "Yo sí puedo", que tiene apoyo de Cuba y Venezuela.

I.1.6 Vivienda

El promedio de personas por hogar en viviendas particulares (sin hospitales, cuarteles, etc.), en la zona de integración fronteriza boliviana es 3,8 (en La Paz 3,7, en Pando 4,7 y en Beni 5,4).

En esta zona de frontera, las viviendas que disponen de agua por cañería (ya sea dentro o fuera de la vivienda) es el 69 por ciento; y de energía eléctrica el 64 por ciento.

I.1.7 Pobreza

La pobreza medida por Necesidades Básicas Insatisfechas (NBI), es decir aquellos hogares que presentan al menos uno de los cinco indicadores siguientes, según el censo de 2001, fue de 67 por ciento:

- 1) hogares viven en viviendas con características físicas inadecuadas,
- 2) hogares en viviendas con servicios inadecuados,
- 3) hogares con alta dependencia económica,
- 4) hogares con niños en edad escolar que no asisten a la escuela, y
- 5) hogares con hacinamiento crítico.

La pobreza extrema, definida como los hogares con dos o más NBI era 28 por ciento.

I.2 PERÚ

Tal como en el caso de Bolivia, la zona de integración fronteriza establecida para Perú, es muy extensa, por este motivo para el análisis estadístico descriptivo que se presenta a continuación, se han considerado los departamentos de Madre de Dios, Puno y Tacna, con sus 18 provincias y 137 distritos. La información presentada en éste documento corresponde a los Censos Nacionales 2007: XI de Población y VI de Vivienda.

I.2.1 Demografía

En esta zona habitan, según el censo de 2007, un millón 728 mil personas, que representan el 6 por ciento de toda la población peruana, correspondiéndole al departamento de Puno 5 por ciento, a Tacna 1 por ciento y a Madre de Dios 0,4 por ciento. Como se puede apreciar la población peruana fronteriza del Perú con el Bolivia, mayoritariamente se concentra en el departamento de Puno; mientras que por el lado de Bolivia, se concentra en el departamento de La Paz.

La densidad demográfica en esta zona al año 2009, se estima en 10 hab/km²; por departamento, les corresponde mayor densidad a Puno y Tacna con 19 hab/km² cada uno; y Madre de Dios 1 hab/km².

La población fronteriza de esta zona, al igual que por el lado de Bolivia, se caracteriza por mantener una proporción similar entre hombres y mujeres, según el último censo, 50 por ciento de hombres y 50 por ciento de mujeres. Por departamentos los hombres significan, en Puno y Tacna 50 por ciento, y en Madre de Dios 54 por ciento.

La población de 18 años y más, en esta zona de frontera, que contaba con el Documento Nacional de Identidad (DNI), registrado por el censo de 2007, fue 98 por ciento.

La tasa global de fecundidad, o número de hijos por mujer es relativamente baja: en Puno y Madre de Dios es 2, y en Tacna es 1.

La dependencia demográfica es del orden de 60 por ciento, es decir la población inactiva (representados como las poblaciones de 0 a 14 años y la de 65 y más años), respecto a la población considerada como activa (de 15 a 64 años).

I.2.2 Migración

Los datos censales registraron, en esta zona, 362 mil personas, como población migrante por lugar de nacimiento, que corresponde al 22 por ciento de la población de esta zona fronteriza.

Asimismo, 35 mil hogares de esta zona fronteriza, aproximadamente 1 por ciento de los hogares, manifestaron tener algún miembro del hogar residiendo en otro país, -sin incluir a la población nacida en otro país-.

I.2.3 Laborales

En esta zona de frontera peruana con Bolivia, según el censo de 2007, la población en edad de trabajar -de 10 y más años de edad- la conforman 1 millón 338 mil habitantes; esto es el 6 por ciento respecto al total nacional, y el 80 por ciento respecto a la población de la zona de frontera.

La Población Económicamente Activa (PEA) en esta zona, aquella que estando en edad de trabajar, se encontraba con trabajo o buscando trabajo -en las fechas de la entrevista- representan el 51 por ciento.

La PEA en la zona de frontera de Perú, que se encontraba ocupada (tasa global de ocupación) representa el 93 por ciento; complementariamente los desocupados representan el 7 por ciento de PEA en esta zona.

La población ocupada se dedica principalmente a la Agricultura, ganadería, caza y silvicultura, en un 38 por ciento, al Comercio al por mayor y menor en un 16 por ciento; a la Industria manufacturera, y al Transporte, almacenamiento y comunicaciones en 6 por ciento y 7 por ciento respectivamente, siendo estas ramas de actividad, las principales fuentes de ocupación.

A nivel departamental, en Puno la población ocupada se dedica principalmente a la Agricultura, ganadería, caza y silvicultura, en un 47 por ciento, al Comercio al por mayor y menor en un 13 por ciento. En Tacna la población ocupada se encuentra mas diseminada en las actividades económicas, destacando el Comercio al por mayor y menor 22 por ciento y la Agricultura, ganadería, caza y silvicultura 15 por ciento. En Madre de Dios la población ocupada se encuentra en la Agricultura, ganadería, caza y silvicultura 17 por ciento, el Comercio al por mayor y menor 14 por ciento, y en la Explotación de minas y canteras, y Transporte, almacenamiento y comunicaciones el 10 por ciento en cada actividad.

I.2.4 Educación

De acuerdo al censo de 2007 en esta zona peruana de la frontera, el alfabetismo, definido como las personas de 15 años y más que saben leer y escribir, representan el 90 por ciento, quedando en situación de analfabetismo un 10 por ciento. El porcentaje

más alto de analfabetismo se presenta en Puno con 12 por ciento; frente al 4 por ciento en Madre de Dios y 3 por ciento en Tacna.

La asistencia escolar se distribuye de la siguiente manera: a la población entre 6 y 11 años le corresponde el 42 por ciento del total de asistencia; a la población entre 12 y 16 años el 36 por ciento, y a la población entre 17 y 24 años el 22 por ciento de la asistencia escolar.

La población de 15 años y más, con educación superior en esta zona de frontera, representa el 24 por ciento, siendo en el departamento de Tacna con 40 por ciento, en Madre de Dios 33 por ciento y en Puno el 19 por ciento. Se observa que existe mayor población de hombres que cuentan con educación superior, que mujeres, con 57 por ciento y 43 por ciento respectivamente.

I.2.5 Salud

No se dispone de esta información.

I.2.6 Vivienda

En la zona de frontera, el promedio de personas por vivienda particular es 3; este mismo indicador por departamento es de 3 personas en Puno y Tacna y de 4 personas en Madre de Dios.

En esta zona de frontera, el porcentaje de viviendas que disponen de abastecimiento de agua por red pública “dentro de la vivienda” es de 24 por ciento, “fuera de la vivienda” 8 por ciento; y finalmente por pilón de uso público el 4 por ciento. Asimismo, las viviendas particulares que cuentan con servicios higiénicos por red pública dentro de la vivienda asciende al 21 por ciento.

Las viviendas particulares que cuentan con alumbrado eléctrico son el 46 por ciento; del total de viviendas particulares censadas en la zona de frontera con Bolivia.

Entre el combustible que los hogares utilizan para cocinar se identifica el gas con 25 por ciento y la leña con 15 por ciento, lo que significa que la mayoría de las viviendas emplean otro tipo de combustible diferente a los anteriores.

I.2.7 Pobreza

La pobreza monetaria⁵, en la frontera de Perú representó, según el censo de 2007, el 57 por ciento de personas.

La pobreza medida por Necesidades Básicas Insatisfechas (NBI), es decir aquellos que presentan al menos uno de los cinco indicadores siguientes fue de 48 por ciento en el 2007:

- 1) hogares viven en viviendas con características físicas inadecuadas,
- 2) hogares en viviendas con servicios inadecuados,
- 3) hogares con alta dependencia económica,
- 4) hogares con niños en edad escolar que no asisten a la escuela, y
- 5) hogares con hacinamiento crítico.

Encontrándose en situación de pobreza extrema (con dos o más NBI) el 16 por ciento.

⁵ Entendida como la cantidad de dinero que una persona requeriría para cubrir los gastos de una canasta mínima, que satisfaga sus requerimientos calóricos y los gastos en bienes y servicios.

II ZONA DE INTEGRACIÓN FRONTERIZA: COLOMBIA – ECUADOR

La zona de integración fronteriza entre Colombia y Ecuador de conformidad con la Decisión 501, fue establecida mediante Nota Reversal DM/DDF 44552 del Ministerio de Relaciones Exteriores de Colombia, y Nota Reversal 5467/02 GM/DGAF del Ministerio de Relaciones Exteriores del Ecuador; que fueron publicadas en la Gaceta Oficial del Acuerdo de Cartagena N° 888, del 21 de enero de 2003.

En lo que refiere a la zona de integración fronteriza por el lado de Colombia comprende las siguientes agrupaciones:

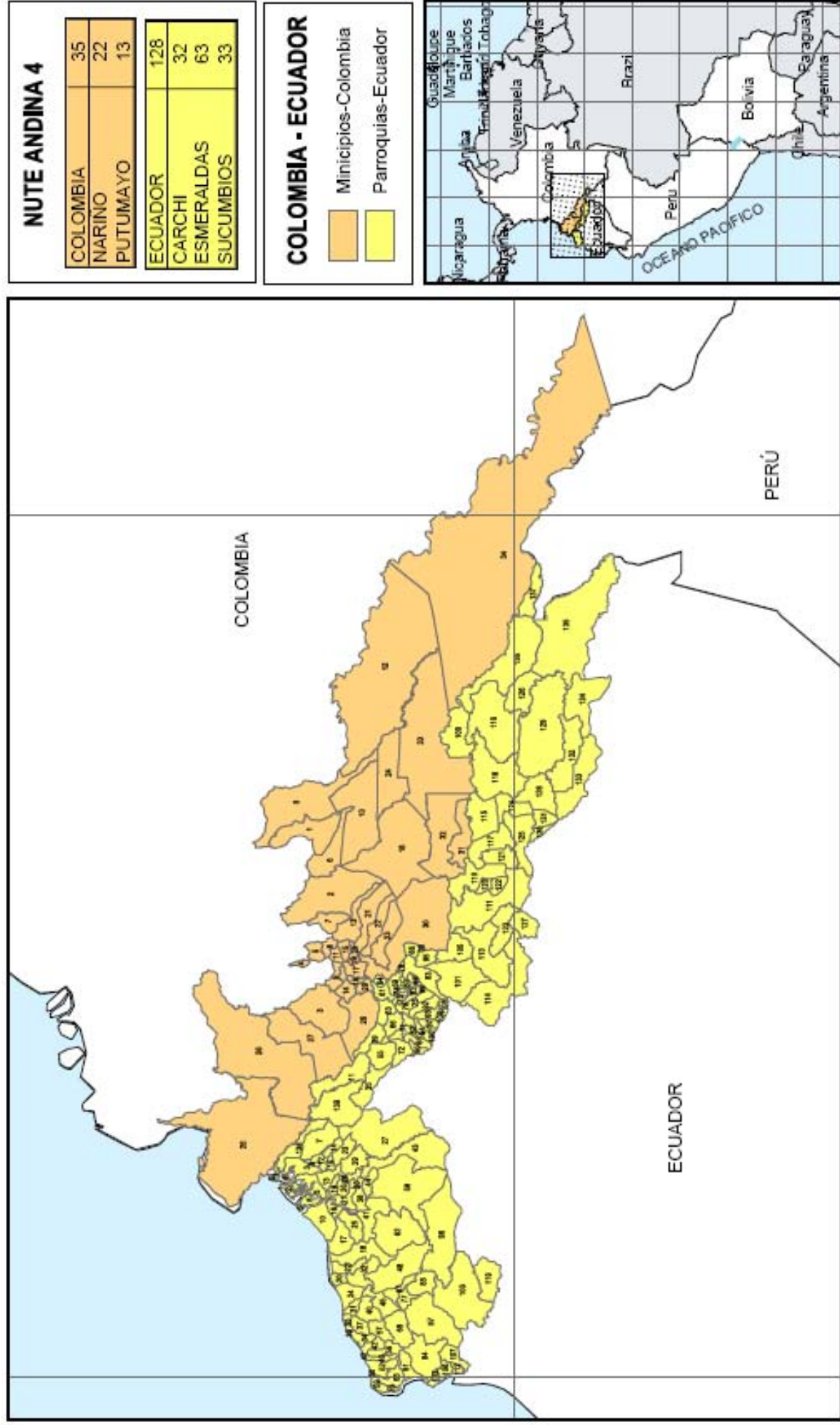
- i. Área estratégica de desarrollo región andina: los Municipios de Ipiales, Cumbal, Cuaspud, Aldana, Contadero, Córdova, Funes, Guachucal, Guaitarilla, Gualmatán, Iles, Imués, Mallama, Ospina, Pasto, Potosí, Providencia, Puerres, Pupiales, Santa Cruz, Sapuyes, Tangua y Túquerres, en el Departamento de Nariño.
- ii. Área estratégica de desarrollo región amazónica: los Municipios de Orito, Valle del Guamuez, San Miguel, Puerto Asís, Puerto Guzmán, Puerto Caicedo, Villagarzón, Mocoa, Santiago, San Francisco, Colón, Sibundoy y Puerto Leguizamo en el Departamento de Puyumayo.
- iii. Área estratégica de desarrollo región pacífica: los Municipios de Barbacoas, Ricauarte y Tumaco, en el departamento de Nariño.

En cuanto a lo que se refiere al la zona de integración fronteriza por Ecuador comprende:

- i. Área estratégica de desarrollo región andina: los Cantones de Tulcán, Espejo, Montúfar, Mira, Bolívar y San Pedro de Huaca en la provincia del Carchi
- ii. Área estratégica de desarrollo región amazónica: Los Cantones de Lago Agrio, Shushufindi, Cascales, Gonzalo Pizarro, Putumayo, Sucumbíos y Cuyabeno, en la Provincia de Sucumbíos.
- iii. Área estratégica de desarrollo región pacífica: los Cantones de Atacames, San Lorenzo, Esmeraldas, Río Verde, Eloy Alfaro, Muisne y Quinindé, en la Provincia de Esmeraldas.

Estas delimitaciones político administrativas de Colombia y Ecuador, pueden ser apreciadas en términos de la Nomenclatura de Unidades Territoriales de la Comunidad Andina (NUTE Andina, Decisión 534), en el Anexo II de éste documento.

Mapa 2 ZIF Colombia – Ecuador



Fuente: Elaborado por la Secretaría General de la Comunidad Andina- Estadística 2009

ZONAS DE FRONTERA COLOMBIA-ECUADOR NUTE 4	
0	Mococa
1	San Francisco
2	San Juan De Pasto
3	Piedrancha
4	Providencia
5	Guaitanilla
6	Santiago
7	Tangua
8	Imues
9	Sapuyes
10	Vilagarzon
11	Ospina
12	Puerto Guzman
13	Funes
14	Guachucal
15	Iles
16	Orito
17	Pupiales
18	Aldana
19	Guaimatan
20	Contadero
21	Puerres
22	Cordoba
23	Potosi
24	Puerto Caicedo
25	Turnaco
26	Barbacoas
27	Ricaurte
28	Cumbal
29	Carlosama
30	Ipiates
31	La Dorada
32	La Hormiga
33	Puerto Asis
34	Puerto Leguizamo

ZONAS DE FRONTERA ECUADOR-COLOMBIA NUTE 4									
0	Palma Real	35	San Mateo	70	San Isidro	105	Pacayacu		
1	San Lorenzo	36	San Francisco De Onzole	71	El Playon De San Francisco	106	La Union		
2	Pampanal De Bolivar	37	Atacames	72	San Gregorio	107	Santa Rosa De Sucumbios		
3	Tambillo	38	Playa De Oro	73	Mira (Chontahuasi)	108	Santa Cecilia		
4	Ricaurte	39	Camarones	74	Santa Barbara	109	Sevilla		
5	Valdez (Limones)	40	Chinca	75	Cube	110	Lumbaqui		
6	Calderon	41	La Bocana	76	El Yerberero	111	Dureno		
7	La Tola	42	Chumunde	77	Mariscal Sucre	112	El Eno		
8	El Chical	43	Tonchigue	78	Juan Montalvo (San Ignacio)	113	Puerto Bolivar (Puerto Montu)		
9	Carondelet	44	El Goaltal	79	Fernandez Salvador	114	Gonzalo Pizarro		
10	Concepcion	45	La Union	80	La Paz	115	Shushufindi		
11	Santa Rita	46	Tabiazo	81	Bolivar	116	Tarapoa		
12	San Javier	47	Telembi	82	Garcia Moreno	117	San Pedro De Los Cofanes		
13	Lagarto	48	Galera	83	La Bonita	118	Siete De Julio		
14	Horqueta	49	Tulcan	84	Plattal	119	San Vicente		
15	Maldonado	50	Santo Domingo De Onzole	85	Los Andes	120	Limoncocha		
16	Rioverde	51	Tufiño	86	Mallimpia	121	Pañacocha		
17	Borbon	52	Urbina (Taya)	87	San Vicente De Pusir	122	Cuyabeno		
18	Rocafuerte	53	San Francisco	88	La Sofia	123	Pto. El Carmen Del Putumayc		
19	Urbina	54	La Libertad (Alizo)	89	Bolivar	124	Puerto Rodriguez		
20	San Vicente	55	Majua	90	Rosa Zarate (Quininde)	125	Santander		
21	Anchayacu	56	Huele	91	San Rafael	126	Tobar Donoso (La Bocana De		
22	Colon Eloy Del Maria	57	Julio Andrade (Orejuela)	92	Rosa Florida				
23	Guadual	58	Quingue (Olmedo Perdomo F	93	Daule				
24	Timbire	59	El Angel	94	Chamanga				
25	Uimbi	60	Concepcion	95	Monte Olivo				
26	Esmeraldas	61	Chitan De Navarrete	96	Santa Elena				
27	Tachina	62	Santa Martha De Cuba	97	Jambeli				
28	Chontaduro	63	San Gabriel	98	El Dorado De Cascales				
29	Ton supa	64	Ploter	99	Salima				
30	Rio Blanco	65	Viche	100	Puerto Libre				
31	Selva Alegre	66	Ploter	101	El Reventador				
32	Vuelta Larga	67	Cristobal Colon	102	General Farfan				
33	San Jose De Cayapas	68	Huaca	103	Palma Roja				
34	Maldonado	69	Muisne	104	Nueva Loja (Lago Agrio)				

Cuadro 2: Principales indicadores socioeconómicos Colombia – Ecuador

VARIABLES	Unidad de medida	COLOMBIA ^{1/}	ECUADOR ^{1/}
Zona de Integración Fronteriza (ZIF)	Departamentos (Colombia); Provincias (Ecuador)	Nariño (26 municipios), y Putumayo (13 municipios)	Las provincias de: Carchi, Sucumbíos, Esmeraldas
Demográficas			
Población	Miles	1 196	667
Respecto total país	%	3	5
Densidad poblacional	Hab por Km2	29	18
Dependencia demográfica	%	64	76
Emigración al exterior (personas)			
Respecto a ZIF considerada	Miles	nd	8
Respecto a ZIF considerada	%	nd	4
Laborales^{2/, a/}			
PET	Miles	932	445
Respecto total país	%	3	4
Respecto a ZIF considerada	%	78	67
PEA	Miles	380	
Respecto a ZIF considerada	%	41	67
Ocupada	%	91	96
Desocupada	%	9	4
PEA por Act. Económicas			
Agric., ganad., caza y silv.	%	nd	41
Comercio	%	nd	18
Manufacturas	%	nd	7
Enseñanza	%	nd	6
Transporte, almacenamiento y comunicaciones	%	nd	5
Educación			
Alfabetismo ^{3/, a/}	%	92	88
Salud^{c/}			
Tasa de mortalidad infantil	%	nd	20, 9 y 8 ^{b/}
Establecimientos hospitalarios	Número	nd	36
Camas disponibles	Número	nd	732
Vivienda			
Tamaño promedio del hogar	Número	4	4
Cuentan con energía eléctrica	%	78	nd
Cuentan con alcantarillado	%	49	nd
Pobreza			
		nd	nd

1/ Información del último censo de población y vivienda, salvo se indique otro año

2/ Población de 10 años y más

3/ Población de 15 años y más

a/ Para Ecuador información correspondiente a la Encuesta de Condiciones de Vida, Quinta ronda (oct 2005-nov. 2006), no incluye Sucumbíos

b/ Provincias Carchi, Esmeraldas y Sucumbíos, respectivamente

c/ Para Ecuador información correspondiente al Anuario de Estadísticas Hospitalarias 2007. Datos para el año 2006

Fuente:

Colombia: DANE. Principales resultados del Censo Básico 2005 (Página WEB)

Ecuador, Instituto Nacional de Estadística y Censos (INEC), Censo de Población y Vivienda 2001; Encuesta de Condiciones de Vida, Quinta ronda (oct 2005-nov. 2006); Anuario de Estadísticas Hospitalarias 2007

II.1 COLOMBIA

Para la zona de integración fronteriza (ZIF) de Colombia con el Ecuador se empleó información a nivel departamental y municipal, de acuerdo a lo determinado en la Gaceta Oficial; esta considera en sus tres áreas estratégicas de desarrollo, el departamento de Putumayo con todos sus municipios, y para el departamento de Nariño 26 de los 62 municipios.

El análisis estadístico descriptivo se ha efectuado con la información disponible en la página web del Departamento Administrativo Nacional de Estadística (DANE) del Censo de 2005.

II.1.1 Demografía

En esta zona de integración fronteriza considerada, habitaban según el censo de 2005, un millón 196 mil personas que representan el 3 por ciento de toda la población colombiana.

La densidad demográfica en esta zona, según proyecciones de población al 2009, es de 31 hab/km². Siendo en Nariño de 59 hab/km² y en Putumayo de 13 hab/km².

La dependencia demográfica es del orden de 64 por ciento, es decir la población de niños y ancianos (representados como las poblaciones de 0 a 14 años y la de 65 y más años), respecto a la población de 15 a 64 años.

II.1.2 Migraciones

No se dispone de información.

II.1.3 Laborales

En esta zona de frontera colombiana, según el Censo 2005, la Población en Edad de Trabajar (PET) -de 10 y más años de edad-, es de 932 mil habitantes; esto es el 3 por ciento respecto a la PET total nacional, y el 78 por ciento respecto a la población en la zona de frontera.

La Población Económicamente Activa (PEA), aquella que estando en edad de trabajar, se encontraba con trabajo o buscando trabajo -en las fechas de la entrevista- representa el 41 por ciento. Del total de la PEA, el 91 por ciento se encontraba ocupada, es decir, en la zona de frontera colombiana el 9 por ciento se encontraban desocupados.

II.1.4 Educación

El alfabetismo definido como las personas de 15 años y más que saben leer y escribir, en esta zona de frontera, representa el 92 por ciento, quedando en situación de analfabetismo un 8 por ciento.

II.1.5 Salud

No se dispone de información.

II.1.6 Vivienda

De acuerdo al Censo 2005, el total de viviendas particulares en esta zona fronteriza, fue de 300 mil. La población por vivienda particular (sin incluir hospitales, cuarteles, etc.) es de 4 personas por vivienda; vemos similar valor en la ZIF de Nariño y para Putumayo 3 personas por vivienda.

Las viviendas que contaban con alumbrado eléctrico, según el Censo 2005, en esta zona de integración representaron el 78 por ciento, y con alcantarillado el 49 por ciento.

II.1.7 Pobreza

No se dispone de información.

II.2 ECUADOR

El análisis estadístico descriptivo, se ha realizado considerando los datos a nivel de Provincias -Carchi, Sucumbíos y Esmeraldas- dado que éstas, incluyen todos los Cantones determinados para conformar la zona de integración fronteriza con Colombia. La información presentada corresponde al VI Censo de Población y V de Vivienda 2001, Encuesta de Condiciones de Vida – Quinta Ronda (Nov 2005 – Oct 2006), y Anuario de Estadísticas Hospitalarias Año 2007.

II.2.1 Demografía

En esta zona de integración fronteriza habitaban, según el censo de 2001, 667 mil personas que representan el 5 por ciento de toda la población ecuatoriana, concentrándose mayormente en la provincia de Esmeraldas 3 por ciento.

La densidad demográfica en esta zona es de 18 habitantes por km²; correspondiéndole la mayor densidad demográfica a Carchi con 41 hab/km², y la menor a Sucumbíos 7 hab/km², mientras que Esmeraldas tiene 24 hab/km².

La población fronteriza de esta zona, se caracteriza por tener una mayor presencia masculina 343 mil hombre frente a 324 mil mujeres, lo que se traduce en un índice de masculinidad de 106.

La dependencia demográfica es del orden de 76 por ciento, es decir la población de niños y ancianos (representados como las poblaciones de 0 a 14 años y la de 65 y más años), respecto a la población de 15 a 64 años.

II.2.2 Migración

Los datos censales registraron que la población nacida en el lugar (nativa), en esta zona, es 73 por ciento, la población inmigrante representa el 27 por ciento, y los emigrantes representan el 31 por ciento.

La población registrada en el censo de 2001, como emigrante internacional es del orden de 8 mil personas, que representa el 4 por ciento de toda la población emigrante al exterior de la zona. Los países preferidos para emigrar son España 52 por ciento, Italia 13 por ciento y los Estados Unidos de Norteamérica 9 por ciento.

II.2.3 Laborales

Cabe señalar que la información sobre el empleo, corresponde a la obtenida por la encuesta de Condiciones de Vida en su quinta ronda, efectuada entre octubre 2005 y noviembre 2006, y que esta investigación no incluye a la provincia de Sucumbíos.

En esta zona de frontera ecuatoriana, según la mencionada encuesta, la Población en Edad de Trabajar (PET) -de 10 y más años de edad-, fue de 445 mil habitantes; esto es el 4 por ciento respecto al total nacional, y el 67 por ciento en la zona de frontera.

La Población Económicamente Activa (PEA), aquella que estando en edad de trabajar, se encontraba con trabajo o buscando trabajo -en las fechas de la entrevista- representa el 67 por ciento. Del total de la PEA, el 96 por ciento se encontraba ocupada, y el 4 por ciento se encontraban desocupados.

La población ocupada se dedica principalmente a la Agricultura, ganadería, caza y silvicultura, y representa 41 por ciento, y al Comercio al por mayor y menor el 18 por ciento; siendo esta dos ramas de actividad las principales fuentes de ocupación. El resto de la población ocupada se encuentra distribuída en las otras ramas de actividad de la Clasificación Internacional Industrial Uniforme de las Actividades Económicas (CIIU).

La condición de actividad medida por el Censo 2001 y calculada a partir de los 5 años de edad, para las 3 provincias esta distribuída de la siguiente manera: la PET representa el 88 por ciento de la población total, del total de la PET le corresponde un 40 por ciento a la PEA. La población ocupada es de 97 por ciento, mientras que los desocupados son el 2 por ciento de la PEA.

II.2.4 Educación

El alfabetismo definido como las personas de 15 años y más que saben leer y escribir, en esta zona de frontera, representan el 88 por ciento, quedando en situación de analfabetismo un 12 por ciento. Cabe señalar que esta información corresponde a la encuesta de condiciones de vida en su quinta ronda correspondiente a octubre 2005-noviembre 2006, y que no considera la provincia de Sucumbíos.

Tomando la información censal del año 2001, la tasa de analfabetismo de las personas de 10 años y más, en esta zona fronteriza, alcanza al 9 por ciento.

II.2.5 Salud

Carchi, Esmeraldas y Sucumbíos cuentan con 36 establecimientos hospitalarios, y con un total de 732 camas disponibles, según el Anuario de Estadísticas Hospitalarias 2007.

La mortalidad materna en esta zona, entendida como el número de muertes maternas por cada 100 mil nacidos vivos, fue 140 en Carchi, 89 en Esmeraldas y 29 en Sucumbíos, este dato corresponde al año 2006.

II.2.6 Vivienda

El total de viviendas particulares en esta zona fronteriza, de acuerdo al censo de 2001, fue del 179 mil, estando ocupadas en el momento del censo el 88 por ciento.

Relacionando la población con el total de viviendas en esta zona fronteriza, encontramos que resultan 4 personas por cada vivienda; indirectamente nos indica el promedio del tamaño de los hogares en esta zona, es de 4 personas.

II.2.7 Pobreza

No se dispone de esta información para los departamentos de ésta frontera.

III ZONA DE INTEGRACIÓN FRONTERIZA: COLOMBIA - PERÚ

La zona de integración fronteriza entre Colombia y Perú de conformidad con la Decisión 501, fue establecida mediante Nota Reversal DM/DDF 44562 del Ministerio de Relaciones Exteriores de Colombia, y Nota Reversal (GAB-SAA) RE 6-8/50 del Ministerio de Relaciones Exteriores del Perú; que fueron publicadas en la Gaceta Oficial del Acuerdo de Cartagena N° 888, del 21 de enero de 2003.

En lo que refiere a la zona de integración fronteriza por el lado de Colombia comprende:

- i. Departamento de Amazonas
- ii. Municipio de Puerto Leguizamo en el departamento de Putumayo.

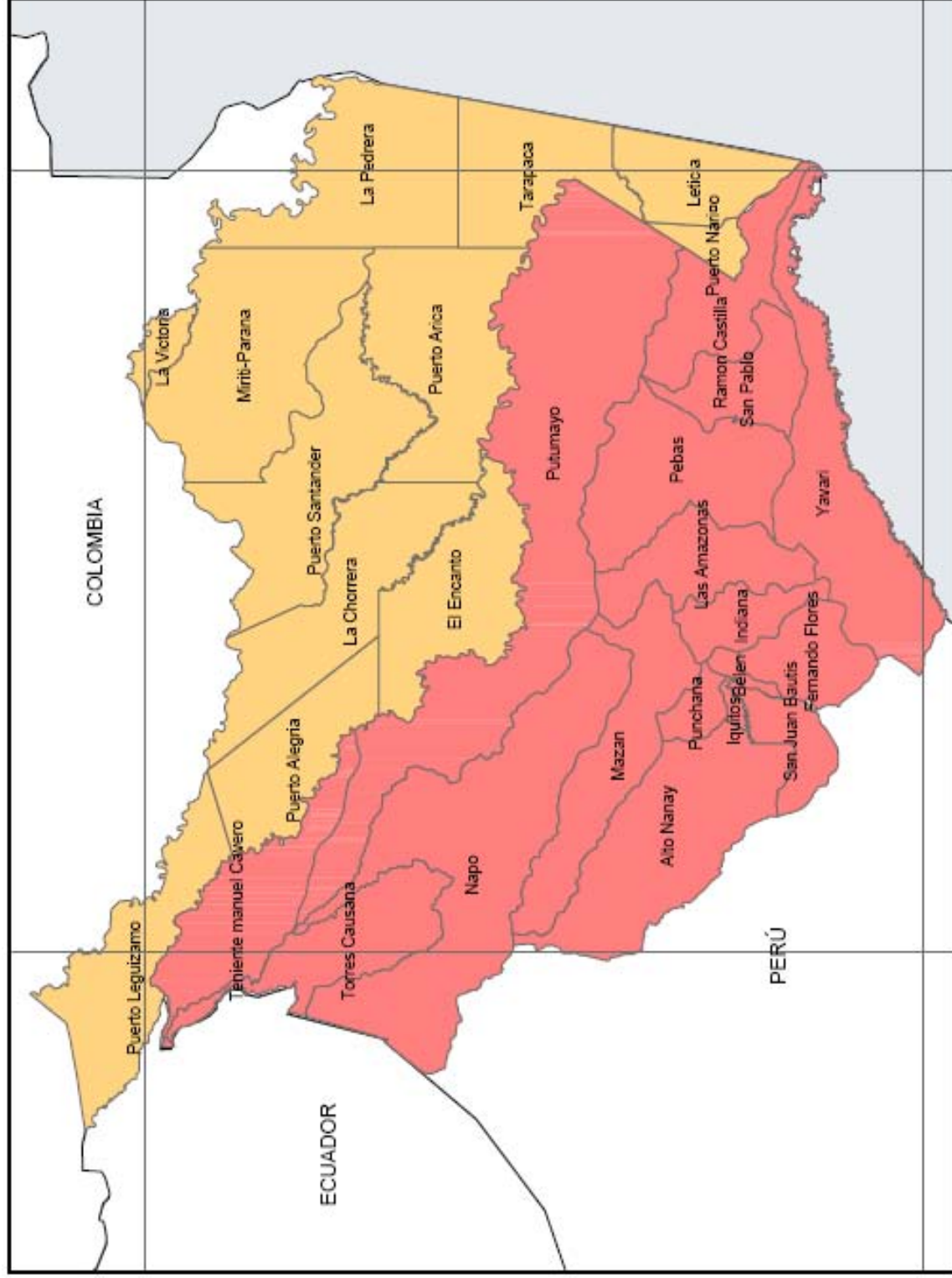
En cuanto a lo que se refiere al la zona de integración fronteriza por Perú, comprende, las provincias de Maynas y Ramón Castilla., en el departamento de Loreto.

Así mismo, se establecen como Áreas Puntuales Estratégicas:

1. Área de Puerto Leguizamo – Soplín Vargas
2. Área de El Encanto – Puerto Alegría – El Estrecho
3. Área Tarapacá – Arica – El Álamo
4. Área correspondiente a la zona del trapecio amazónico, entre Leticia – Atacuari y Caballococha.

Estas delimitaciones político administrativas de Colombia y Perú, pueden ser apreciadas en términos de la Nomenclatura de Unidades Territoriales de la Comunidad Andina (NUTE Andina, Decisión 534), en el Anexo II de éste documento.

Mapa 3 ZIF Colombia – Perú

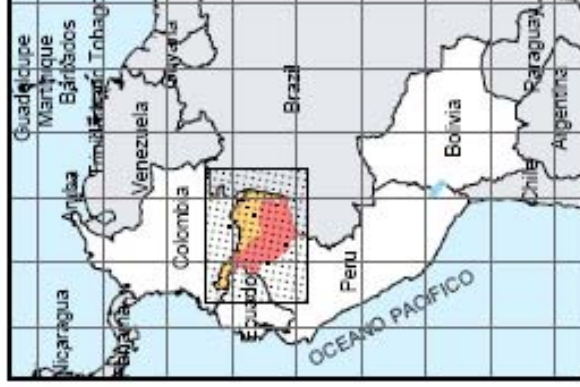


NUTE ANDINA 4

COLOMBIA	12
AMAZONAS	11
PUTUMAYO	1
PERÚ	17
LORETO	17

COLOMBIA - PERÚ

■	Municipios-Colombia
■	Distritos-Perú



Fuente: Elaborado por la Secretaría General de la Comunidad Andina-Estadística 2009

Cuadro 3: Principales indicadores socioeconómicos Colombia – Perú

Variables	Unidad de medida	COLOMBIA ^{1/}	PERÚ ^{1/}
Zona de Integración Fronteriza (ZIF) considerada	Departamento y Municipio en Colombia; y Provincias en Perú	Amazonas y Puerto Leguizamo en el Putumayo	Provincias de Maynas y Mcl. Ramón Castilla en Loreto
Demográficas			
Población	Miles	57	548
Respecto total país	%	0.1	2
Densidad poblacional	Hab por Km2	1	nd
Dependencia demográfica	%	77	66
Migraciones (personas)			
Respecto a ZIF considerada	Miles	nd	nd
Respecto a ZIF considerada	%	nd	nd
Laborales^{2/}			
PET	Miles	41	416
Respecto total país	%	0.1	2
Respecto a ZIF considerada	%	72	74
PEA	Miles	13	196
Respecto a Población ZIF	%	32	47
Ocupada	%	95	94
Desocupada	%	5	6
PEA por Act. Económicas			
Agric., ganad., caza y silv.	%	nd	25
Comercio	%	nd	18
Manufacturas	%	nd	7
Enseñanza	%	nd	7
Transporte, almacenamiento y comunicaciones	%	nd	9
Educación			
Alfabetismo ^{3/}	%	92	96
Salud			
Tasa de mortalidad infantil	Número	nd	nd
Vivienda			
Tamaño promedio del hogar (personas)	Número	5	5
Cañería de agua dentro de la vivienda	%	nd	36
Cañería de agua fuera de la vivienda	%	nd	4
Cuentan con energía eléctrica	%	69	64
Cuentan con alcantarillado	%	43	42
Pobreza			
Monetaria	%	nd	44
Por NBI	%	nd	56
Extrema	%	nd	24

1/ Información del último censo de población y vivienda, salvo se indique otro año

2/ Población de 10 años y más

3/ Población de 15 años y más

Fuente:

Colombia: DANE. Principales resultados del Censo Básico 2005 (Página WEB)

Perú, Instituto Nacional de Estadística e Informática (INEI), Censo de Población y Vivienda 2007.

III.1 COLOMBIA

La información de Colombia utilizada para el análisis estadístico descriptivo, ha sido proporcionada por el Departamento Administrativo Nacional de Estadística (DANE) de Colombia y complementada con datos de su página Web, la cual corresponde al Censo 2005.

La cobertura de los datos esta determinada para esta zona de integración fronteriza, por el Departamento de Amazonas y el Municipio de Puerto Leguizamo en el departamento de Putumayo.

III.1.1 Demografía

En esta zona de integración fronteriza colombiana, fueron censadas 57 mil personas, en el año 2005, que representan el 0,1 por ciento de toda la población de este país, es decir la población en esta zona de integración es bastante pequeña.

La densidad demográfica para esta zona, se calcula en 0,5 hab/km², siendo en Amazonas 0,4 hab/km², y en Puerto Leguizamo 1 hab/km².

Se observa una dependencia demográfica elevada en esta zona, del orden de 77 por ciento. En el caso de Amazonas 75 por ciento y en Puerto Leguizamo 85 por ciento. Es decir la población de niños y ancianos (representados como las poblaciones de 0 a 14 años y la de 65 y más años), respecto a la población de 15 a 64 años.

III.1.2 Migraciones

No se dispone de esta información.

III.1.3 Laborales

En esta zona de frontera colombiana, según el censo de 2005, la Población en Edad de Trabajar (PET) -de 10 y más años de edad- la conforman 41 mil habitantes; que representan 0,1 por ciento respecto al total nacional, y el 72 por ciento respecto al total de la población de esta zona de integración fronteriza.

La Población Económicamente Activa (PEA) en esta zona, aquella que estando en edad de trabajar, se encontraba con trabajo o buscando trabajo en las fechas de la entrevista, representan el 32 por ciento.

Así mismo, la PEA en la zona de integración fronteriza colombiana, que se encontraba ocupada representa el 95 por ciento de la PEA; complementariamente los desocupados representan el 5 por ciento de la PEA en esta zona fronteriza.

III.1.4 Educación

De acuerdo al censo de 2005 en esta zona de integración fronteriza, el alfabetismo definido como las personas de 15 años y más que saben leer y escribir, representan el 92 por ciento, quedando en situación de analfabetismo un 8 por ciento.

El analfabetismo es mayor por 2 puntos porcentuales en Puerto Leguizamo que en Amazonas, con un 10 por ciento y 8 por ciento, respectivamente.

III.1.5 Salud

No se dispone de esta información

III.1.6 Vivienda

En la zona de integración fronteriza colombiana, el promedio de personas por vivienda es 5.

Las viviendas particulares que disponían de alumbrado eléctrico representaron 69 por ciento. Así mismo, cuentan con alcantarillado el 43 por ciento.

III.1.7 Pobreza

No se dispone de esta información

III.2 PERÚ

La fuente de información presentada para esta zona fronteriza, corresponde al Censo efectuado el año 2007.

III.2.1 Demografía

En esta zona de integración fronteriza peruana (provincias de Maynas y Mariscal Ramón Castilla) fueron censadas 564 mil personas, en el año 2007, que representan el 2 por ciento de toda la población peruana, correspondiéndole a la provincia de Maynas 1,8 por ciento y a Mariscal Ramón Castilla 0,2 por ciento.

La densidad demográfica para todo el departamento de Loreto, es de 2,5 hab/km², debe tenerse en cuenta que esta zona corresponde a la selva amazónica del Perú, y que Loreto es el departamento con mayor territorio, no se dispone de información a nivel de provincia.

La proporción de población fronteriza de esta zona, entre hombres y mujeres, según el último censo, fue 51 por ciento de hombres y 49 por ciento de mujeres. Por provincias los hombres significan, en Maynas el 50 por ciento, y en Mariscal Ramón Castilla 54 por ciento.

La población de 18 años y más, que en esta zona contaba con el Documento Único de Identidad (DNI), registrado por el censo de 2007, fue de 93 por ciento.

La dependencia demográfica en Maynas y Mariscal Ramón Castilla durante el censo de 2007, fue del orden de 66 por ciento, es decir la población niños y ancianos (representados como las poblaciones de 0 a 14 años y la de 65 y más años), respecto a la población de 15 a 64 años.

III.2.2 Migraciones

El número de hogares que durante el censo de 2007, respondieron tener algún miembro de la familia en otro país fue de 10 mil hogares, lo que representa el 9 por ciento del total de hogares de la zona de frontera.

III.2.3 Laborales

En esta zona de frontera peruana, según el censo de 2007, la Población en Edad de Trabajar (PET) -de 10 y más años de edad- la conforman 416 mil habitantes; que representan 2 por ciento respecto al total nacional, y el 74 por ciento respecto al total de la población de la zona de frontera.

La Población Económicamente Activa (PEA) en esta zona, aquella que estando en edad de trabajar, se encontraba con trabajo o buscando trabajo en las fechas de la entrevista, representan el 47 por ciento.

Así mismo, la PEA en la zona de frontera de peruana, que se encontraba ocupada representa el 94 por ciento; complementariamente los desocupados representan el 6 por ciento de la PEA en esta zona fronteriza.

La población ocupada se dedica principalmente a la Agricultura, ganadería, caza y silvicultura, en un 25 por ciento, y al Comercio al por mayor y menor en un 18 por ciento. También destacan en menor magnitud, las actividades referidas al Transporte, almacenamiento y comunicaciones con 9 por ciento, e Industria manufacturera y Enseñanza con 7 por ciento en cada caso.

Cabe destacar que en la provincia de Ramón Castilla la Agricultura, ganadería, caza y silvicultura, concentra al 65 por ciento de la población ocupada en esta provincia.

III.2.4 Educación

De acuerdo al censo de 2007 en esta zona de integración fronteriza, el alfabetismo definido como las personas de 15 años de edad y más que saben leer y escribir, representan el 96 por ciento, quedando en situación de analfabetismo un 4 por ciento.

El analfabetismo es mayor en Ramón Castilla con 9 por ciento, que en Maynas de 3 por ciento.

La población de 15 años y más, con educación superior en esta zona de frontera representa el 22 por ciento; por provincia Maynas mantiene el 23 por ciento, mientras que en Ramón Castilla la población de 15 años y más con educación superior es 9 por ciento. Esta población, distribuida por sexo corresponde al 55 por ciento en hombres y 45 por ciento en mujeres.

III.2.5 Salud

No se dispone de esta información.

III.2.6 Vivienda

En la zona de integración fronteriza peruana, el promedio de personas por vivienda es 5.

El porcentaje de viviendas que disponen de abastecimiento de agua por red pública “dentro de la vivienda” es de 36 por ciento, las categorías “fuera de la vivienda” y por pilón de uso público con el 4 por ciento.

Las viviendas particulares que cuentan con alumbrado eléctrico son el 64 por ciento. Así mismo, cuentan con servicios higiénicos por red pública dentro de la vivienda el 37 por ciento; utilizan gas para cocinar el 35 por ciento, y leña el 39 por ciento.

III.2.7 Pobreza

En la zona fronteriza de Perú, el 46 por ciento de las personas se encuentran en situación de pobreza, medida por el método de pobreza monetaria⁶.

La pobreza medida por Necesidades Básicas Insatisfechas (NBI), es decir aquellos hogares que presentan al menos uno de los cinco indicadores siguientes, fue registrada, por el censo de 2007, en 56 por ciento:

- 1) hogares viven en viviendas con características físicas inadecuadas,
- 2) hogares en viviendas con servicios inadecuados,
- 3) hogares con alta dependencia económica,
- 4) hogares con niños en edad escolar que no asisten a la escuela, y
- 5) hogares con hacinamiento crítico.

Encontrándose en pobreza extrema (con dos o más indicadores de NBI), el 24 por ciento de los hogares.

⁶ Entendida como la cantidad de dinero que una persona requeriría para cubrir los gastos de una canasta mínima que satisface sus requerimientos calóricos, y sus gastos en bienes y servicios.

IV ZONA DE INTEGRACIÓN FRONTERIZA: ECUADOR – PERÚ

La zona de integración fronteriza entre Ecuador y Perú de conformidad con la Decisión 501, fue establecida mediante Nota Verbal 21136-DGAF del Ministerio de Relaciones Exteriores del Ecuador, y Nota Verbal 5-12-M/135 del Ministerio de Relaciones Exteriores del Perú; que fueron publicadas en la Gaceta Oficial del Acuerdo de Cartagena N° 888, del 21 de enero de 2003.

En lo que refiere a la zona de integración fronteriza por el lado del Ecuador comprende:

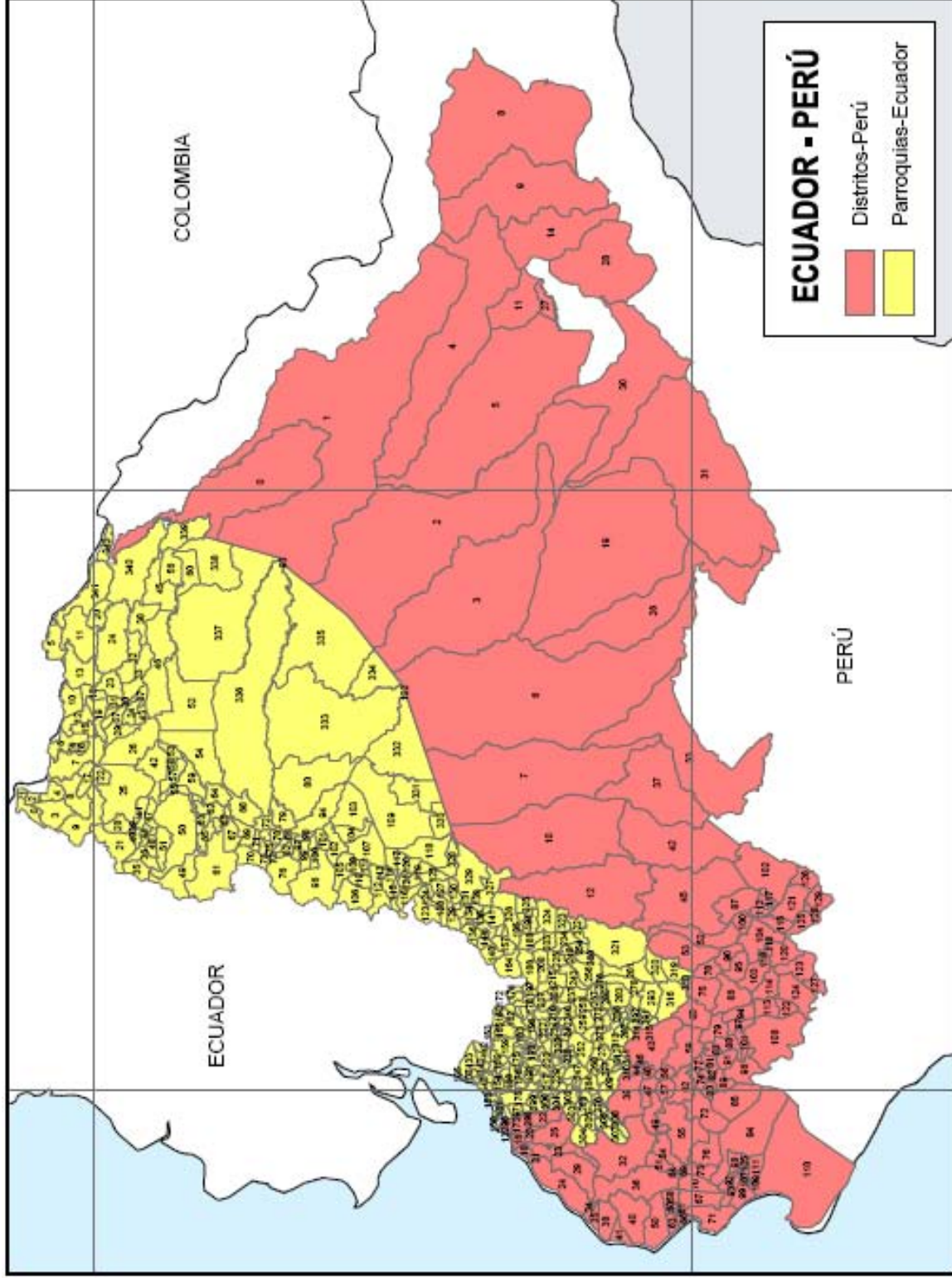
- i. La provincia de El Oro, y sus 14 cantones
- ii. La provincia de Loja y sus 16 cantones.
- iii. La provincias amazónicas de Zamora Chinchipe, Morona Santiago, Orellana, Pastaza, Sucumbíos y Napo, y 38 cantones.

En cuanto a lo que se refiere al la zona de integración fronteriza por Perú comprende, los departamentos de:

- i. Tumbes,
- ii. Piura,
- iii. Las provincias de Maynas y alto Amazonas, del departamento de Loreto,
- iv. Las provincias de Jaén y San Ignacio del departamento de Cajamarca.

Estas delimitaciones político administrativas de Ecuador y Perú, pueden ser apreciadas en términos de la Nomenclatura de Unidades Territoriales de la Comunidad Andina (NUTE Andina, Decisión 534), en el Anexo II de éste documento.

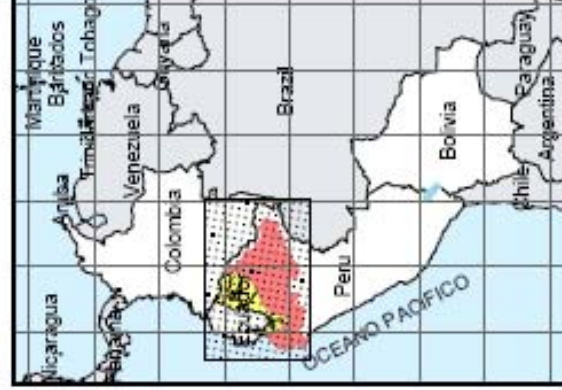
Mapa 4 ZIF Ecuador – Perú



NUTE ANDINA 4

ECUADOR	343
EL ORO	63
LOJA	82
ZAMORA CHINCHIPE	34
SUCUMBIOS	33
ORELLANA	20
PASTAZA	21
MORONA SANTIAGO	57
NAPO	23

PERÚ	131
LORETO	20
PIURA	64
TUMBES	13
CAJAMARCA	19
AMAZONAS	15



Fuente: Elaborado por la Secretaría General de la Comunidad Andina- Estadística 2009

ZONAS DE FRONTERA ECUADOR-PERÚ NUTE 4

0	El Playon De San Francisco	50	Cotacunga	111	General Proaño	163	Buenavista	214	El Ingenio	284	Celica	314	Bellavista
1	Santa Barbara	51	Cosanga	112	Mecas	164	Tutupali	215	Imbana (La Victoria De Ir	265	Pozul (San Juan De Pozl	315	Jimbura
2	La Bonita	52	Dayama	113	Santa Marianita De Jesu	165	Guanazan	216	El Paraiso	266	Gonzanama	316	Zumbra
3	La Soñá	53	Puerto Muniado	114	Sucia	166	Santa Rosa	217	Marcabelli	267	Mateatos (Valledolid)	317	La Chonta
4	Rosa Florida	54	Chontapunta	115	Asuncion	167	Victoria	218	Santiago	268	Sozoranga	318	La Chonta
5	Santa Elena	55	San Vicente De Huatloc	116	Santiago De Mendez	168	El Ideal	219	Curtinaga	269	Carlos Bustamante	319	Chito
6	Jambeli	56	Santa Maria De Huirinma	117	Huambi	170	Arenillas	220	La Capilla De Caprio	270	Sabanilla	320	San Francisco Del Verge
7	El Dorado De Cascales	57	Huimono	118	Yaupi	171	Nueva Tarqui	221	Balsas	271	Colaisaca	321	Zurmi
8	Puerto Libre	58	Loreto	119	San Fsc. De Chimimbi	172	Luzhapa	222	Salati	272	Purunuma (Eguiguren)	322	Guayzimi
9	El Reventador	59	San Jose De Dahuano	120	Logroño	173	Jambeli	223	El Rosario	273	Chunguamina (La Libertad	323	Paqusha
10	General Farfan	60	Tiputini	121	Tayuya	174	Selva Alegre	224	El Cisre	274	Tñte. Maximiliano Rodrig	324	Los Encuentros
11	Palma Roja	61	Pano	123	Copal	175	Ayapamba	225	Guadalupe	275	Sacapaca	325	Tundayme
12	Nueva Loja (Lago Agrio)	62	Puerto Mishahualli	124	Chupianza	176	Bellavista	226	Jumbilla	276	San Pedro De Vitabamb	326	Bomborza
13	Pacayacu	63	San Pablo De Ushpayacu	125	Pataca	177	San Antonio De Qumbe	227	Chuquibamb	277	Laranea	327	San Carlos De Limon
14	Santa Rosa De Sucumbil	64	Ahuano	126	El Acho	178	San Pablo De Tenta	228	Guaytuchuma	278	Valledolid	328	Santiago
15	Santa Cecilia	65	Tena	127	Chiviara	179	Pacha	229	Oranga	279	Nueva Falma	329	San Miguel De Conchay
16	Sevilla	66	Puerto Napo	128	El Rosario	180	Cordoncillo	230	Chaguapamba	280	Vicabamba (Victoria)	330	San Jose De Morona
17	Lumbaqui	67	Carlos Julio Arosemena	129	Gral.Leonidas Plaza Guti	181	San Antonio	231	Buenavista	281	El Porvenir Del Carmen	331	Tuuintenza
18	Duero	68	Arajuno	130	San Antonio Centro	182	La Avanzada	232	Santa Rufina	282	Quilanga	332	Wampuk
19	El Ero	69	Santa Clara	131	Indanza	183	Sinsao	233	Chantaco	283	Yanagana (Asensio Castill	333	Montiavo (Andoa)
20	Puerto Bolivar (Puerto M	70	Mera	132	Pan De Azucar	184	El Tablon	234	Zumbi	284	Fundochamba	334	Rio Corientes
21	Oyacachi	71	Teniente Hugo Ortiz	133	Puerto Tendales	185	El Guisne	235	Taquil (Miguel Riofrio)	285	Sabiango (La Capilla)	335	Rio Tigre
22	Gonzalo Pizarro	72	El Trunfo	134	San Juan Bosco	186	28 De Mayo (San Jose D	236	Luro Guerrero	286	Las Arades	336	Curaray
23	Shushufindi	73	Falima	136	Chiguinda	187	Hueras	237	Loja	287	El Lucero	337	Cononaco
24	Tarapaca	74	Diez De Agosto	137	Barbones (Sucre)	188	Chicaza	238	Amarillos	288	El Ingenio	338	Nuevo Rocafuerte
25	Gonzalo Diaz De Pineda	75	Puyo	138	El Rosario	189	Torata	239	Ciano	289	La Naranja	339	Yasuni
26	Pto. Francisco De Orellan	76	Colonia Agricola Sevilla	139	Santiago De Pananza	190	Salvas	240	Catamayo (La Toma)	290	El Ato	340	Cuyabeno
27	El Paraiso	77	Shell	140	El Guabo	191	El Paraiso De Celen	241	La Tingue	291	Amaluza	341	Pto. El Carmen Del Pulul
28	Santa Rosa	78	Indillama	141	Guataquiza	192	El Vado	242	San Pedro De La Bendic	292	Santa Teresita	342	Puerto Rodriguez
29	San Sebastian Del Coca	79	Canelos	142	Progreso	193	Piñas	243	Sabanilla	293	Palanda		
30	San Pedro De Los Colan	80	Sarayacu	143	Machala	194	El Pangui	244	Zambi	294	El Chorro		
31	Siete De Julio	81	Tarqui	144	Bermejos	195	Saraguro	245	Olmado	295	Jambeli		
32	San Vicente	82	Madre Tierra	145	La Iberia	196	Guizhaguña	246	Cangonema	296	Huauquilas		
33	Limoncocha	94	Mushullacta	146	San Jacinto De Wakamb	197	Urdaneta (Paquishapa)	247	Guachanama	297	Chacras		
34	La Joya De Los Sechas	95	Pomona	147	Machala	198	Piedras	248	Cumbarata	298	Carabon		
35	Papallacta	96	Huamboya	148	San Miguel De Cuyes	199	Arcapamba	249	Mercadillo	299	Palmalles		
36	Cuyuja	97	Palora Metzera	149	Uzhcurumi	200	Miagro	250	San Antonio	300	La Victoria		
37	Pompeya	98	16 De Agosto	150	Jambeli	201	Muluncay Grande	251	El Arenal	301	La Libertad		
38	Patacocha	99	Nayamanaca	151	La Peaña	202	San Jose	252	Catacocha	302	Alamor		
39	El Chaco	100	Arapicos	152	Pasaje	203	Yantzaza (Yantzaza)	253	Casanga	303	El Limo		
40	Sardinias	101	Huamboya	153	Abañin	204	Pachicutza	254	San Carlos De Las Minas	304	Manguauro		
41	Linares	102	Chiguaza	154	El Retiro	205	Malvas	255	Yamana	305	Paletillas		
42	San Jose De Payamino	103	Mecuma	155	Casacay	206	La Bocana	256	Zamora	306	Garzaeal		
43	San Carlos	104	Sevilla Don Bosco	156	Cataquemade	207	San Lucas	257	Vicentino	307	Limones		
44	San Francisco De Borja	105	Sinat	157	Amazonas (Rosario De C	208	La Paz	258	El Tambo	308	Zapotillo		
45	Capitan Augusto Rivader	106	ZuhaiZuhac	158	Jambeli	209	Morales	259	Nambacola	309	Macara		
46	Nueva Esperanza - Yuca	107	Cucheantza	159	Chilla	210	Gualei	260	Timbara	310	La Victoria		
47	Sumaco	108	San Isidro	160	San Sebastian De Yulug	211	Porovelo	261	Achoteles	311	Tacamoros		
48	Baeza	109	Taisha	161	Jambeli	212	San Roque (Ambrosio M	262	Chaquinal	312	Uuana		
49	Archibona	110	9 De Octubre	162	Manu	213	San Isidro	263	Pindal	313	Caramanga		

ZONAS DE FRONTERA PERÚ-ECUADOR NUTE 4

0	Torres Causana	50	La Brea	100	Santa Rosa
1	Napo	51	Huerecillo	101	San Miguel De E
2	Tigre	52	Quarango	102	Cajaruro
3	Trompeteros	53	San Jose De Lou	103	San Jose Del Alto
4	Mazan	54	Sullana	104	Bellavista
5	Alto Nanay	55	Tambo Grande	105	El Tallan
6	Pastaza	56	Lagunas	106	Bellavista De L
7	Morona	57	Sapillica	107	Bemal
8	Pebas	58	Ignacio Escuder	108	Huarmaca
9	Las Amazonas	59	Pacatapampa	109	Rinconada Licu
10	Rio Santiago	60	Tamarinido	110	Sechura
11	Punchana	61	Amotape	111	Cristo Nos Valg
12	El Cenepa	62	Frias	112	La Peca
13	Zarumilla	63	Vichayal	113	Sallique
14	Indiana	64	Salitral	114	Chontali
15	Aguas Verdes	65	El Carmen De La	115	El Millagro
16	Tumbes	66	Colan	116	Huabal
17	Papayal	67	La Huaca	117	Copallin
18	Corrales	68	Arenal	118	Las Pifias
19	Urajinas	69	Bellavista	119	El Parco
20	San Juan De La	70	Miguel Checa	120	Jahen
21	La Cruz	71	Paia	121	Bagua Grande
22	Matapalo	72	Chulucanas	122	San Felipe
23	San Jacinto	73	Pura	123	Colasay
24	Zorritos	74	Santo Domingo	124	Pomahuata
25	Pampas De Hospi	75	Namballe	125	Cumba
26	Lagunas	76	Castilla	126	Jamatca
27	Iguitos	77	Chalaco	127	Pucara
28	Fernando Lores	78	San Ignacio	128	Yamon
29	Casitas	79	Huacabamba	129	Lonya Grande
30	Nauta	80	Morropon		
31	Parinari	81	Yamango		
32	Lancones	82	Santa Catalina		
33	Barranca	83	Lalaquiz		
34	Mancora	84	Catacaos		
35	Los Organos	85	La Matanza		
36	Maravelica	86	Tabacones		
37	Manseriche	87	Aramango		
38	El Alto	88	Canchaque		
39	Suyo	89	Buenos Aires		
40	Pariñas	90	Chirinos		
41	Lobitos	91	San Juan De Big		
42	Nieva	92	La Arena		
43	Ayabaca	93	La Union		
44	Jilili	94	Sondor		
45	Imaza	95	La Colpa		
46	Sichbez	96	Salitral		
47	Piñas	97	Sondorillo		
48	Montero	98	Cura Mori		
49	Las Lomas	99	Vice		

Cuadro 4: Principales indicadores socioeconómicos Ecuador – Perú

VARIABLES	Unidad de medida	ECUADOR ^{1/}	PERÚ ^{1/}
Zona de Integración Fronteriza (ZIF) considerada	Provincias (Ecuador); Departamentos (Perú)	El Oro, Loja, Amazonas, Zamora Chinchipe, Morona Santiago, Orellana, Pastaza, Napo ^{a/}	Tumbes, Piura, y distritos seleccionados de Loreto y Cajamarca
Demográficas			
Población	Miles	1 271	2 710
Respecto total país	%	10	10
Densidad poblacional	Hab por Km2	13	48 y 44 ^{d/}
Dependencia demográfica		75	
Migraciones (personas)^{2/}			
Respecto a ZIF considerada	Miles	59	nd
Respecto a ZIF considerada	%	17	nd
Laborales^{3/, b/}			
PET	Miles	803	2 039
Respecto total país	%	8	9
Respecto a ZIF considerada	%	63	75
PEA	Miles	555	902
Respecto a Población ZIF	%	69	44
Ocupada	%	96	94
Desocupada		4	6
PEA por Act. Económicas			
Agric., ganad., caza y silv.	%	35	33
Comercio	%	22	13
Manufacturas	%	7	6
Enseñanza	%	5	6
Transp, almacenamiento y comunic.	%	5	8
Educación			
Alfabetismo ^{4/, b/}	%	94	91
Salud^{c/}			
Tasa de mortalidad infantil	%	9, 10, 7, 7, 11, 8 ^{e/}	nd
Establecimientos hospitalarios	Número	97	nd
Camas disponibles	Número	1 731	nd
Vivienda			
Tamaño promedio del hogar (personas)	Número	4	4 ^{d/}
Cañería de agua dentro de la vivienda	%	nd	46
Cañería de agua fuera de la vivienda	%	nd	6
Cuentan con energía eléctrica	%	nd	60
Cuentan con alcantarillado	%	nd	39
Pobreza			
Monetaria	%	nd	46
Por NBI	%	nd	53
Extrema	%	nd	24

1/ Información del último censo de población y vivienda, salvo se indique otro año

2/ Para Ecuador corresponde a los emigrantes al exterior

3/ Población de 10 años y más

4/ Población de 15 años y más

a/ Sucumbios se ha considerado en la frontera con Colombia.

b/ Para Ecuador información correspondiente a la Encuesta de Condiciones de Vida, Quinta ronda (oct 2005-nov. 2006), sólo incluye El Oro y Loja

c/ Para Ecuador información correspondiente al Anuario de Estadísticas Hospitalarias 2007. Datos para el año 2006.

d/ Departamentos de Pira y Tumbes

e/ Provincias de El Oro, Loja, Morona Santiago, Pastaza, Zamora Chinchipe y Orellana, respectivamente

Fuente:

Ecuador, Instituto Nacional de Estadística y Censos (INEC), Censo de Población y Vivienda 2001; Encuesta de Condiciones de Vida, Quinta ronda (oct 2005-nov. 2006); Anuario de Estadísticas Hospitalarias 2007

Perú, Instituto Nacional de Estadística e Informática (INEI), Censo de Población y Vivienda 2007.

IV.1 ECUADOR

La provincia de Sucumbíos queda excluida de este análisis estadístico descriptivo, debido a que esta considerada – Gaceta Oficial de la Comunidad Andina N° 888- en las zonas de integración fronteriza de Ecuador con Colombia y también de Ecuador con Perú; para los fines de este análisis estadístico se le ha considerado en la zona de frontera con Colombia

La información presentada corresponde al VI Censo de Población y V de Vivienda 2001, Encuesta de Condiciones de Vida – Quinta Ronda (Nov 2005 – Oct 2006), y Anuario de Estadísticas Hospitalarias Año 2007.

IV.1.1 Demografía

En la zona de integración fronteriza del Ecuador, habitaban según el censo de 2001, 1 millón 271 mil personas, que representan el 10 por ciento de toda la población ecuatoriana, y ésta se concentra mayormente en las provincias de El Oro 4 por ciento y Loja 3 por ciento.

La densidad demográfica en esta zona es de 13 habitantes por kilómetro cuadrado; siendo mayor en El Oro 90 hab/km² y Loja 37 hab/km², en las cuatro provincias restantes, Morona Santiago, Pastaza, Zamora Chinchipe y Orellana la densidad es relativamente baja respecto a las dos primeras provincias mencionadas, variando entre 2 y 7 hab/km².

La población fronteriza de esta zona, según el último censo registró 631 mil mujeres frente a 640 mil hombres, lo que se traduce en un índice de masculinidad de 102.

La dependencia demográfica es del orden de 75 por ciento, es decir la población niños y ancianos (representadas como las poblaciones de 0 a 14 años, y la de 65 y más años), respecto a la población de 15 a 64 años. Esta dependencia es ligeramente menor que la encontrada en la frontera de Ecuador con Colombia 76 por ciento.

IV.1.2 Migración

Los datos censales registraron que la población nacida en el lugar (nativa), en esta zona, es 77 por ciento; la población inmigrante representa el 23 por ciento, y los emigrantes representan el 26 por ciento.

La población registrada en el censo de 2001, como emigrante internacional es del orden de 59 mil personas, que representan el 4 por ciento de toda la población emigrante al exterior. Los países preferidos para emigrar son España 69 por ciento, Estados Unidos de Norteamérica 14 por ciento e Italia 11 por ciento.

IV.1.3 Laborales

Para esta parte se considera información de la encuesta de Condiciones de Vida en su quinta ronda, efectuada entre octubre 2005 y noviembre 2006, donde se investigaron solo las provincias de El Oro y de Loja, por lo que no se dispone de información para las provincias de Sucumbíos, Morona Santiago, Pastaza, Zamora Chinchipe y Orellana.

En esta zona de frontera ecuatoriana, según la mencionada encuesta, la Población en Edad de Trabajar (PET) -de 10 y más años de edad-, figuraban 803 mil habitantes; esto es el 8 por ciento respecto al total nacional, y el 63 por ciento en la zona de frontera.

La Población Económicamente Activa (PEA), aquella que estando en edad de trabajar, se encontraba con trabajo o buscando trabajo -en las fechas de la entrevista- representa el 69 por ciento en esta zona.

La PEA que se encontraba ocupada representa el 96 por ciento, es decir, en la zona de frontera de Ecuador con Colombia, el 4 por ciento de ecuatorianos, de esta zona, se encontraban desocupados.

La población ocupada se dedica principalmente, a la Agricultura, ganadería, caza y silvicultura, en un 35 por ciento, y al Comercio al por mayor y menor en un 22 por ciento; siendo estas ramas de actividad las principales fuente de ocupación. El resto de la población ocupada se encuentra muy dispersa en otras de ramas de actividad de la Clasificación Internacional Industrial Uniforme de las Actividades Económicas (CIIU).

La condición de actividad medida por el Censo 2001 y calculada a partir de los 5 años de edad, para las 7 provincias esta distribuída de la siguiente manera: la PET representa el 93 por ciento. Del total de la PET le corresponde un 41 por ciento a la PEA. La población ocupada asciende al 98 por ciento, mientras que los desocupados son el 2 por ciento de la PEA.

IV.1.4 Educación

El alfabetismo, definido como las personas de 15 años y más que saben leer y escribir, en esta zona de frontera, representan el 94 por ciento, quedando en situación de analfabetismo un 6 por ciento.

Cabe señalar que esta información corresponde a la encuesta de condiciones de vida en su quinta ronda correspondiente a octubre 2005-noviembre 2006, por lo que son válidas las consideraciones anotadas en la sección de Laborales, respecto a las limitaciones de cobertura territorial de la información.

Tomando la información censal disponible (2001), la tasa de analfabetismo de las personas de 10 años y más, en esta zona fronteriza, alcanza al 8 por ciento.

IV.1.5 Salud

Según el anuario de Estadísticas Hospitalarias de 2007, los departamentos de El Oro, Loja, Zamora Chinchipe, Orellana, Pastaza y Morona Santiago cuentan con 97 establecimientos hospitalarios, y con un total de mil 731 camas disponibles.

La mortalidad materna en esta zona, entendida como el número de muertes maternas por cada 100 mil nacidos vivos, fue de 12 en el año 2006. La tasa de mortalidad infantil varía entre 7 y 11 niños por cada mil nacidos vivos.

IV.1.6 Vivienda

Relacionando el total de viviendas con la población de esta zona fronteriza, encontramos que resulta 3,5 personas por cada vivienda; indirectamente se podría suponer que 3,5 representa el promedio del tamaño de los hogares en esta zona.

Valor también similar al encontrado en la zona de frontera de Ecuador con Colombia 3,7.

IV.1.7 Pobreza

No se dispone de esta información para esta zona de integración fronteriza

IV.2 PERÚ

La fuente de información presentada para esta zona fronteriza, corresponde al Censo efectuado el año 2007.

IV.2.1 Demografía

En la zona de integración fronteriza del Perú, según el censo de Población y Vivienda de 2007, habitaban 2 millones 710 personas, que representan el 10 por ciento de toda la población peruana; correspondiéndole al departamento de Piura 64 por ciento, a Tumbes 8 por ciento, a Loreto 17 por ciento y a Cajamarca 12 por ciento. Como se puede apreciar la población peruana fronteriza con el Ecuador, se concentra mayormente en el departamento de Piura.

La densidad demográfica en esta zona, se estima en 9 hab/km².

La población fronteriza en esta zona, se caracteriza por mantener una proporción similar entre hombres y mujeres, según el último censo, 50 por ciento de hombres y 50 por ciento de mujeres. Por departamentos los hombres significan, en Piura 50 por ciento, en Tumbes y en Cajamarca 52 por ciento en cada uno, y en Loreto 51 por ciento.

La población de 18 años y más, que no contaba con el Documento Único de Identidad (DNI), registrado por el censo de 2007, fue del 5 por ciento.

La tasa global de fecundidad, o número de hijos por mujer es relativamente baja: así encontramos en Piura 1,9, en Tumbes 1,8, en Loreto (departamento) 2,4 y en Cajamarca (departamento) 2,1.

La dependencia demográfica es del orden de 66 por ciento, es decir la población niños y ancianos (representados como las poblaciones de 0 a 14 años y la de 65 y más años), respecto a la población de 15 a 64 años.

IV.2.2 Migración

Los datos censales registraron, en esta zona, 39 mil hogares que manifestaron tener algún miembro en otro país; que representan el 6 por ciento de los hogares de esta zona de integración fronteriza.

IV.2.3 Laborales

En esta zona de frontera peruana, según el censo de 2007, la Población en Edad de Trabajar –de 10 y más años de edad- la conforman 2 millones 39 mil habitantes; esto es el 9 por ciento respecto de la población del país, y 75 por ciento de la de ZIF.

La PEA en la zona de frontera de Perú con el Ecuador, que se encontraba ocupada (tasa global de ocupación) representa el 94 por ciento; complementariamente los desocupados representan el 6 por ciento.

La población ocupada se dedica principalmente a la Agricultura, ganadería, caza y silvicultura, en un 33 por ciento, al Comercio al por mayor y menor en un 13 por ciento; al Transporte, almacenamiento y comunicaciones 8 por ciento; Industria manufacturera y Enseñanza 6 por ciento cada una, siendo estas ramas de actividad las principales fuente de ocupación en esta zona peruana de integración fronteriza.

A nivel departamental, la Agricultura, ganadería, caza y silvicultura es la principal actividad en Piura, Loreto, y Cajamarca; en Tumbes dicha actividad es también una de las

principales fuentes de ocupación, junto con la actividad Comercial. En Loreto destaca además de la Agricultura, ganadería, caza y silvicultura, la concerniente a Hoteles y restaurantes.

IV.2.4 Educación

De acuerdo al censo de 2007 en esta zona de frontera, el alfabetismo, definido como las personas de 15 años y más que saben leer y escribir, representan el 92 por ciento, quedando en situación de analfabetismo un 8 por ciento.

El analfabetismo representa en las zonas fronterizas de Cajamarca y Loreto el 13 por ciento y el 5 por ciento, respectivamente. Mientras que para las provincias de Piura el 9 por ciento y en Tumbes el 3 por ciento.

La población de 15 años y más, con educación superior en esta zona de frontera representa el 23 por ciento; distribuida por sexo es 50 por ciento hombres y 50 por ciento mujeres.

IV.2.5 Salud

No se dispone de esta información.

IV.2.6 Vivienda

El tamaño promedio por hogar para Tumbes es de 3,7 personas y para Piura de 4,2 personas. No se dispone de información sobre el tamaño promedio del hogar para las zonas fronterizas de las provincias de Loreto y Cajamarca.

Asimismo, las viviendas que disponen de abastecimiento de agua por red pública “dentro de la vivienda” son el 46 por ciento, “fuera de la vivienda” el 6 por ciento y por pilón de 4 por ciento.

En la zona de frontera del Perú, las viviendas particulares que cuentan con alumbrado eléctrico son el 60 por ciento. Desagregado por departamentos se tiene en Piura el 60 por ciento, en Tumbes el 71 por ciento, en Loreto (Maynas, Alto Amazonas y Ramón Castilla) 84 por ciento, y en Cajamarca (Jaén y San Ignacio) 44 por ciento.

Asimismo, las viviendas particulares que cuentan con servicios higiénicos por red pública dentro de la vivienda son el 35 por ciento; utilizan gas para cocinar y leña el 39 por ciento, para cada uno.

IV.2.7 Pobreza

La pobreza monetaria⁷, en la zona de integración fronteriza de Perú, representó, según el censo de 2007, el 46 por ciento.

La pobreza medida por Necesidades Básicas Insatisfechas (NBI), es decir aquellos hogares que presentan al menos uno de los cinco indicadores siguientes, fue de 53 por ciento:

- 1) hogares viven en viviendas con características físicas inadecuadas,
- 2) en viviendas con servicios inadecuados,
- 3) con alta dependencia económica,
- 4) con niños en edad escolar que no asisten a la escuela, y
- 5) con hacinamiento crítico.

La pobreza extrema, definida como hogares con dos o más indicadores de NBI, era 24 por ciento.

⁷ Entendida como la cantidad de dinero que una persona requeriría para cubrir los gastos de una canasta mínima, que satisfaga sus requerimientos calóricos, y los gastos en bienes y servicios

ANEXO 1

CUADROS INFORMACIÓN SOCIOECONÓMICA

ZONAS DE INTEGRACIÓN FRONTERIZAS DE LOS PAÍSES MIEMBROS DE LA COMUNIDAD ANDINA

Frontera de Bolivia con Perú Información socioeconómica

I.1 BOLIVIA

I.1.1 POBLACION Y VIVENDA

	UNIDAD DE MEDIDA	POBLACION	DENSIDAD DEMOGRAFICA
CENSO 2001			
Población total Bolivia	Personas	8 274 325	7,5
Viviendas total Bolivia	Viviendas	1 977 665	
PROYECCIONES DE POBLACION AL 2009			
Población total Bolivia	Personas	10 227 299	9,3
La Paz	Personas	2 798 653	20,9
Beni	Personas	437 637	2,0
Pando	Personas	78 250	1,2

Fuente: INE. Censo de Población y Vivienda 2001. Resultados Definitivos
Elaboración: Secretaría General de la Comunidad Andina. Proyecto Estadísticas Económicas y Sociales

I.2 ZONA DE INTEGRACION FRONTERIZA

I.2.1 POBLACION Y DENSIDAD DEMOGRAFICA - 2001

	UNIDAD DE MEDIDA	TOTAL ZONA FRONTERA	LA PAZ	BENI	PANDO
Población total	Personas	2 764 931	2 349 885	362 521	52 525
Población total % respecto al total país					
Hombres	Personas	33,4	28,4	4,4	0,6
Mujeres	Personas	1 382 656	1 164 818	188 898	28 940
Hombres	%	50,0	49,6	52,1	55,1
Mujeres	%	50,0	50,4	47,9	44,9
% Población Urbana	%	65,9	66,1	68,7	39,6
% Población Rural	%	34,1	33,9	31,3	60,4
Población en grandes grupos de edad					
0-14	Personas	1 027 273	845 190	160 058	22 025
15-64	Personas	1 591 054	1 371 758	190 115	29 181
65 y más	Personas	146 604	132 937	12 348	1 319
	%	73,8	71,3	90,7	80,0
Dependencia demográfica					
Grupos especiales de edades					
15-29 (Población joven)	Personas	748 860	635 935	97 750	15 175
60 y mas (adulto mayor)	Personas	205 474	185 760	17 639	2 075
Índice de masculinidad	%	100,0	98,29	108,80	122,71
Tasa global de fecundidad	Hijos por mujer	n.d.	4,0	5,4	5,7
Pop. inscrita en el registro civil (nacimientos)	Personas	2 512 104	2 179 797	291 130	41 177
Porcentaje	%	90,9	92,8	80,3	78,4
Hombres	%	50,1	49,7	52,2	55,4
Mujeres	%	49,9	50,3	47,8	44,6
Autoidentificación étnica	Personas	1 234 230	1 163 074	66 217	4 939
Porcentaje	%	71	77	33	16
Superficie (Km2)	Km ²	411 376	133 985	213 564	63 827
Densidad (Hab/Km2) 2001	Personas	6,7	17,5	1,7	0,8

Fuente: INE. Censo de Población y Vivienda 2001. Resultados Definitivos
Elaboración: Secretaría General de la Comunidad Andina. Proyecto Estadísticas Económicas y Sociales

I.2.2 LABORAL (POBLACIÓN DE 10 AÑOS Y MÁS) - 2001

UNIDAD DE MEDIDA	TOTAL NACIONAL	TOTAL ZONA INTEGRACION FRONTERA						LA PAZ		BENI		PANDO	
		Total	Respecto a Población Total de la ZIF (%)	Respecto al Total nacional (%)	Total	Porcentaje	Total	Porcentaje	Total	Porcentaje	Total	Porcentaje	
													Total
Población en edad de trabajar (PET)													
Personas	6 000 868	2 037 301	73,7	34,0	1 754 826	86,1	246 659	12,1	35 816	1,8			
Hombres	2 957 387	1 007 984	49,5	34,1	858 079	48,9	129 497	52,5	20 408	57,0			
Mujeres	3 043 481	1 029 317	50,5	33,8	896 747	51,1	117 162	47,5	15 408	43,0			
Población económicamente activa (PEA)													
Personas	3 131 813	1 082 057	53,1	34,6	933 354	53,2	129 184	52,4	19 519	54,5			
Hombres	1 881 232	635 457	58,7	33,8	535 111	57,3	85 774	66,2	14 572	71,4			
Mujeres	1 250 581	446 600	41,3	35,7	398 243	42,7	43 410	37,1	4 947	32,1			
Población ocupada (PO)													
Personas	2 996 056	1 033 634	95,5	34,5	888 430	95,2	126 149	97,7	19 055	97,6			
Hombres	1 780 183	600 726	58,1	33,7	503 149	56,6	83 406	97,2	14 171	97,2			
Mujeres	1 215 873	432 908	41,9	35,6	385 281	43,4	42 743	98,5	4 884	98,7			
Población desocupada (PD)													
Personas	135 757	48 423	4,5	35,7	44 924	4,8	3 035	2,3	464	2,4			
Hombres	101 049	34 731	71,7	34,4	31 962	71,1	2 368	2,8	401	2,8			
Mujeres	34 708	13 692	28,3	39,4	12 962	28,9	667	1,5	63	1,3			
Población económicamente inactiva (PEI)													
Personas	2 869 055	955 244	46,9	33,3	821 472	46,8	117 475	47,6	16 297	45,5			
Hombres	1 076 155	372 527	39,0	34,6	322 968	39,3	43 723	33,8	5 836	28,6			
Mujeres	1 792 900	582 717	61,0	32,5	498 504	60,7	73 752	62,9	10 461	67,9			
Actividad Económica													
Personas	874 091	292 095	28,3	33,4	247 130	27,8	38 314	30,4	6 651	34,9			
Personas	3 807	2 653	0,3	69,7	1 858	0,2	634	0,5	161	0,8			
Personas	37 993	12 112	1,2	31,9	11 526	1,3	402	0,3	184	1,0			
Personas	331 418	122 874	11,9	37,1	105 022	11,8	15 863	12,6	1 989	10,4			
Personas	9 724	2 665	0,3	27,4	2 076	0,2	528	0,4	61	0,3			
Personas	185 043	54 697	5,3	29,6	45 027	5,1	8 108	6,4	1 562	8,2			
Personas	483 978	167 007	16,2	34,5	149 846	16,9	15 291	12,1	1 870	9,8			
Personas	125 393	41 754	4,0	33,3	36 324	4,1	4 920	3,9	510	2,7			
Personas	167 614	61 500	5,9	36,7	53 203	6,0	7 327	5,8	970	5,1			
Personas	15 170	5 961	0,6	39,3	5 601	0,6	322	0,3	38	0,2			
Personas	82 055	29 942	2,9	36,5	28 051	3,2	1 645	1,3	246	1,3			
Personas	73 807	34 570	3,3	46,8	29 338	3,3	4 032	3,2	1 200	6,3			
Personas	150 699	51 970	5,0	34,5	44 114	5,0	6 821	5,4	1 035	5,4			
Personas	60 428	20 764	2,0	34,4	18 314	2,1	2 060	1,6	390	2,0			
Personas	85 028	29 751	2,9	35,0	25 159	2,8	4 127	3,3	465	2,4			
Personas	144 177	42 920	4,2	29,8	34 816	3,9	7 586	6,0	518	2,7			
Personas	1 228	933	0,1	76,0	923	0,1	9	0,0	1	0,0			
Personas	164 403	59 466	5,8	36,2	50 102	5,6	8 160	6,5	1 204	6,3			

Fuente: INE. Censo de Población y Vivienda 2001. Resultados Definitivos

Elaboración: Secretaría General de la Comunidad Andina. Proyecto Estadísticas Económicas y Sociales

I.2.3 INDICADORES DE EMPLEO - 2001

	UNIDAD DE MEDIDA	TOTAL NACIONAL	TOTAL ZONA FRONTERA	LA PAZ	BENI	PANDO
Tasa de desempleo abierto	%	4,3	4,5	4,8	2,3	2,4
Hombres	%	5,4	5,5	6,0	2,8	2,8
Mujeres	%	2,8	3,1	3,3	1,5	1,3
Tasa global de ocupación	%	95,7	95,5	95,2	97,7	97,6
Hombres	%	94,6	94,5	94,0	97,2	97,2
Mujeres	%	97,2	96,9	96,7	98,5	98,7

FUENTE: INE. Censo de Población y Vivienda 2001. Resultados Definitivos
Elaboración: Secretaría General de la Comunidad Andina. Proyecto Estadísticas Económicas y Sociales

I.2.4 EDUCACIÓN - 2001

	UNIDAD DE MEDIDA	TOTAL ZONA FRONTERA	LA PAZ	BENI	PANDO
Tasa de analfabetismo (15 años y más)					
Total	%	30,6	11,4	8,9	10,4
Hombres	%	18,9	4,8	6,2	7,9
Mujeres	%	43,2	17,6	11,9	13,8
Tasa de asistencia escolar población de 6 a 19 años de edad					
Total	%	n.d.	83,3	77,5	70,2
Hombres	%	n.d.	85,2	77,1	68,8
Mujeres	%	n.d.	81,2	78,0	71,7
Asistencia escolar (6-19 años)					
Total	Personas	735 073	618 929	103 794	12 350
Hombres	Personas	381 125	320 840	53 888	6 397
Mujeres	Personas	353 948	298 089	49 906	5 953
Años promedio de estudio (población de 19 años y más)					
Total	Años	n.d.	7,9	7,4	7,2
Hombres	Años	n.d.	9,0	7,9	7,6
Mujeres	Años	n.d.	6,8	7,0	6,7

Fuente: INE. Censo de Población y Vivienda 2001. Resultados Definitivos
Elaboración: Secretaría General de la Comunidad Andina. Proyecto Estadísticas Económicas y Sociales

I.2.5 SALUD - 2001

	UNIDAD DE ZONA				
	FRONTERA	LA PAZ	BENI	PANDO	TOTAL
	Personas	64	60	63	n.d.
Tasa de mortalidad infantil (defunciones por cada mil nacidos vivos)					
Población femenina de 15 años o más					
Lugar de atención del último parto					
Total	881 800	773 018	95 931	12 851	
En un establecimiento de salud	608 620	525 978	72 423	10 219	
En un domicilio	262 794	219 746	37 886	5 162	
En otro lugar	308 643	274 593	29 527	4 523	
Sin especificar	13 550	11 093	2 188	269	
Total	23 633	20 546	2 822	265	
En un establecimiento de salud	100	100	100	100	
En un domicilio	43,2	41,8	52,3	50,5	
En otro lugar	50,7	52,2	40,8	44,3	
Sin especificar	2,2	2,1	3,0	2,6	
Sin especificar	3,9	3,9	3,9	2,6	
Personal que atendió el último parto					
Total	608 620	525 978	72 423	10 219	
Médico	261 029	218 726	37 283	5 020	
Enfermera, auxiliar de enfermería	23 454	19 897	3 073	484	
Partera	97 871	78 306	17 409	2 156	
Ella misma	111 738	106 095	5 005	638	
Otra persona	90 657	82 174	6 832	1 651	
Sin especificar	23 871	20 780	2 821	270	
Total	100	100	100	100	
Médico	42,9	41,6	51,5	49,1	
Enfermera, auxiliar de enfermería	3,9	3,8	4,2	4,7	
Partera	16,1	14,9	24,0	21,1	
Ella misma	18,4	20,2	6,9	6,2	
Otra persona	14,9	15,6	9,4	16,2	
Sin especificar	3,9	4,0	3,9	2,6	

Fuente: INE. Censo de Población y Vivienda 2001. Resultados Definitivos

Elaboración: Secretaría General de la Comunidad Andina. Proyecto Estadísticas Económicas y Sociales

I.2.6 VIVIENDA - 2001

	TOTAL				
	UNIDAD DE MEDIDA	ZONA FRONTERA	LA PAZ	PANDO	
Total hogares	Hogares	705 924	629 916	65 481	10 527
Población en viviendas particulares	Personas	2 708 684	2 308 230	351 043	49 411
Tamaño promedio del hogar particular	Personas	3,8	3,7	5,4	4,7
Disponibilidad de cuarto para cocinar	%	78,7	79,2	75,8	75,7
Distribución del agua					
Por cañería dentro de la vivienda	%	32,1	34,3	20,5	13,7
Por cañería fuera de la vivienda pero dentro del lote o terreno	%	36,0	38,0	23,6	31,3
No se distribuye por cañería	%	31,9	27,7	55,9	55,0
Disponibilidad de energía eléctrica	%	63,9	65,7	54,6	45,7
Tipo de desagüe del baño					
Alcantarillado	%	34,1	39,8	1,2	2,2
Cámara séptica	%	4,9	2,1	21,7	12,5
Pozo ciego	%	19,8	14,0	54,2	50,5
Superficie (calle, quebrada, río)	%	1,7	1,1	4,9	7,2

Fuente: INE. Censo de Población y Vivienda 2001. Resultados Definitivos

Elaboración: Secretaría General de la Comunidad Andina. Proyecto Estadísticas Económicas y Sociales

I.2.7 POBREZA - 2001

	TOTAL				
	UNIDAD DE MEDIDA	ZONA FRONTERA	LA PAZ	PANDO	
CONDICIÓN DE POBREZA					
Total población estudiada	Personas	2 679 822	2 285 907	345 310	48 605
No Pobres	Personas	868 954	772 719	82 838	13 397
Necesidades Básicas Satisfechas (NBS)	Personas	377 951	352 133	22 276	3 542
Umbral de Pobreza	Personas	491 003	420 586	60 562	9 855
Porcentaje no pobres	%	32,4	33,8	24,0	27,6
Pobres	Personas	1 810 868	1 513 188	262 472	35 208
Pobreza Moderada	Personas	1 008 013	819 956	168 386	19 671
Indigencia	Personas	750 124	645 954	88 719	15 451
Marginalidad	Personas	52 731	47 278	5 367	86
Porcentaje pobres	%	67,6	66,2	76,0	72,4
Porcentaje Pobres Moderados	%	37,6	35,9	48,8	40,5
Porcentaje Pobres Extremos	%	30,0	30,3	27,2	32,0

Fuente: INE. Censo de Población y Vivienda 2001. Resultados Definitivos

Elaboración: Secretaría General de la Comunidad Andina. Proyecto Estadísticas Económicas y Sociales

Frontera de Bolivia con Perú Información socioeconómica

II.1 PERÚ

II.1.1 POBLACION Y VIVENDA

	UNIDAD DE MEDIDA	POBLACIÓN	DENSIDAD DEMOGRÁFICA
CENSO 2007			
Población total Perú	Personas	28 220 764	21,3
Viviendas total Perú	Viviendas	7 566 142	
PROYECCIONES DE POBLACIÓN AL 2009^{1/}			
Población total Perú	Personas	29 067 251	22,6
Madre de Dios	Personas	116 139	1,4
Puno	Personas	1 344 666	18,7
Tacna	Personas	306 135	19,0

1/ Perú Datos preliminares estimados SGCAN

Fuente: INEI, Censos Nacionales 2007: XI de Población y VI de Vivienda

Elaboración: Secretaría General de la Comunidad Andina. Proyecto Estadísticas Económicas y Sociales

II.2 ZONA DE INTEGRACIÓN FRONTERIZA

II.1.1 POBLACIÓN Y DENSIDAD DEMOGRÁFICA - 2007

	UNIDAD DE MEDIDA	TOTAL ZONA FRONTERA	MADRE DE DIOS	PUNO	TACNA
Población total	Personas	1 727 854	112 814	1 320 075	294 965
Población total % respecto al total país	%	6,1	0,4	4,7	1,0
Población Censada	Personas	1 666 777	109 555	1 268 441	288 781
Hombres	%	50,2	54,3	49,9	50,0
Mujer	%	49,8	45,7	50,1	50,0
Población en grandes grupos de edad					
0-14	Personas	515 362	34 423	404 058	76 881
15-64	Personas	1 041 817	72 229	772 304	197 284
65 y más	Personas	109 598	2 903	92 079	14 616
Dependencia demográfica	%	60,0	51,7	64,2	46,4
Grupos especiales de edades					
15-29 (Población joven)	Personas	467 150	34 671	347 091	85 388
60 y más (adulto mayor)	Personas	153 908	4 487	127 663	21 758
Población de 18 años y más	Personas	1 047 619	68 666	783 578	195 375
Población Sin DNI	Personas	24 791	4 231	17 578	2 982
Población Sin DNI %	%	2,4	6,2	2,2	1,5
Hombre	%	1,1	3,3	1,0	0,8
Mujer	%	1,3	2,9	1,3	0,7
Promedios de hijos por mujer	Hijos por mujer	n.d.	1,9	1,9	1,4
Superficie km ²	Km ²	173 375	85 301	71 999	16 076
Densidad poblacional (Hab/ km ³)	Personas	10,0	1,3	18,3	18,3

Fuente: INEI, Censos Nacionales 2007: XI de Población y VI de Vivienda

Elaboración: Secretaría General de la Comunidad Andina. Proyecto Estadísticas Económicas y Sociales

II.2.2 MIGRACIÓN - 2007

UNIDAD DE MEDIDA	TOTAL ZONA FRONTERA	MADRE DE DIOS	PUNO	TACNA
Personas	362 509	11 238	322 363	28 908
%	21,7	10,3	25,4	10,0
Personas	81 184	6 060	60 119	15 005
Hogares	34 548	3 011	22 358	9 179

1/A nivel departamental corresponde a población emigrante. Excluye a la población nacida en otro país y a la que no especificó su lugar de residencia 5 años antes.

2/A nivel departamental corresponde a población emigrante. Excluye a la población nacida en otro país y a la que no especificó su lugar de residencia 5 años antes.

Fuente: INEI, Censos Nacionales 2007: XI de Población y VI de Vivienda

Elaboración: Secretaría General de la Comunidad Andina. Proyecto Estadísticas Económicas y Sociales

II.2.3 LABORAL (PERSONAS DE 10 AÑOS Y MÁS) - 2007

UNIDAD DE MEDIDA	TOTAL ZONA FRONTERA			MADRE DE DIOS			PUNO			TACNA		
	Total	Porcentaje población total ZIF	Porcentaje respecto al total nacional	Total	Porcentaje	Total	Porcentaje	Total	Porcentaje	Total	Porcentaje	
Población en edad de trabajar (PET)	22 003 609	1 338 072	80,3	1 338 072	6,1	1 012 837	75,7	239 057	17,9	119 166	49,8	
Hombre	10 866 381	669 910	50,1	669 910	6,2	503 155	49,7	119 166	49,8	119 891	50,2	
Mujer	11 137 228	668 162	49,9	668 162	6,0	509 682	50,3	119 891	50,2	135 470	56,7	
Población económicamente activa (PEA)	10 713 883	678 388	50,7	678 388	6,3	491 891	48,6	135 470	56,7	127 224	93,9	
Población Ocupada	10 234 729	632 571	93,2	632 571	6,2	455 748	92,7	127 224	93,9	8 246	6,1	
Población Desocupada	479 154	45 817	6,8	45 817	9,6	36 143	7,3	8 246	6,1	6 565	79,6	
Cesantes	355 996	30 179	65,9	30 179	8,5	22 502	62,3	6 565	79,6	1 681	20,4	
Aspirantes	123 158	15 638	34,1	15 638	12,7	13 641	37,7	1 681	20,4	103 587	43,3	
Población económicamente inactiva (PEI)	11 289 726	659 684	49,3	659 684	5,8	520 946	51,4	103 587	43,3	94	6	
Tasa de Ocupación	95,5	93,2		93,2		93		94		6		
Tasa de Desempleo	4,5	6,8		6,8		7		6				
Actividad Económica												
Agri. ganadería, caza y silvicultura	2 375 014	240 031	37,9	240 031	10,1	212 572	46,6	18 965	14,9	593	0,5	
Pesca	59 942	2 520	0,4	2 520	4,2	1 783	0,4	821	0,6	7 580	6,0	
Explotación de minas y canteras	133 835	21 208	3,4	21 208	15,8	15 231	3,3	821	0,6	7 580	6,0	
Industrias manufactureras	948 599	38 780	6,1	38 780	4,1	28 214	6,2	400	0,3	9 117	7,2	
Suministro electricidad, gas y agua	24 242	1 113	0,2	1 113	4,6	593	0,1	400	0,3	4 609	3,6	
Construcción	560 673	33 528	5,3	33 528	6,0	19 937	4,4	1 117	0,9	28 495	22,4	
Venta, mant.y rep. veh. autom. y motoc.	208 129	10 580	1,7	10 580	5,1	4 760	1,0	4 609	3,6	7 979	6,3	
Comercio	1 704 862	93 458	14,8	93 458	5,5	58 126	12,8	28 495	22,4	11 251	8,8	
Hoteles y restaurantes	473 201	25 007	4,0	25 007	5,3	13 141	2,9	7 979	6,3	7 89	0,6	
Transp. almac. y comunicaciones	851 154	42 065	6,6	42 065	4,9	25 820	5,7	11 251	8,8	5 911	4,6	
Intermediación financiera	72 467	2 025	0,3	2 025	2,8	1 081	0,2	789	0,6	5 911	4,6	
Activid. inmovil.,empres. y alquileres	617 130	15 007	2,4	15 007	2,4	7 711	1,7	5 911	4,6	8 310	6,5	
Admin. pub. y defensa; p. segur. soc. afil.	343 331	24 147	3,8	24 147	7,0	14 178	3,1	8 310	6,5	8 417	6,6	
Enseñanza	610 206	36 579	5,8	36 579	6,0	26 141	5,7	8 417	6,6	3 175	2,5	
Servicios sociales y de salud	241 371	10 366	1,6	10 366	4,3	6 275	1,4	3 175	2,5	3 281	2,6	
Otras activ. serv. comun.,soc. y personales	337 960	10 645	1,7	10 645	3,1	5 758	1,3	3 281	2,6	3 533	2,8	
Hogares privados y servicios domésticos	322 499	9 445	1,5	9 445	2,9	4 904	1,1	3 533	2,8	4	0,0	
Organiz. y órganos extraterritoriales		567	0,0	567	0,0	10	0,0	4	0,0	3 994	3,1	
Actividad económica no especificada	349 547	16 053	2,5	16 053	4,6	9 513	2,1	3 994	3,1			

Fuente: INEI, Censos Nacionales 2007: XI de Población y VI de Vivienda

Elaboración: Secretaría General de la Comunidad Andina. Proyecto Estadísticas Económicas y Sociales

II.2.4 EDUCACIÓN - 2007

	UNIDAD DE MEDIDA	TOTAL ZONA FRONTERA	MADRE DE DIOS	PUNO	TACNA
Población de 15 años y más	Personas	1 151 415	75 132	864 383	211 900
Población Analfabeta (15 años y más)	Personas	116 019	2 437	105 833	7 749
Hombre	Personas	24 858	746	22 581	1 531
Mujer	Personas	91 161	1 691	83 252	6 218
Hombre	%	21,4	30,6	21,3	19,8
Mujer	%	78,6	69,4	78,7	80,2
Tasa de analfabetismo	%	10,1	3,2	12,2	3,7
Asistencia Escolar (6 a 24 años)	Personas	471 534	27 217	367 939	76 378
De 6 a 11 años	Personas	198 339	12 381	156 629	29 329
De 12 a 16 años	Personas	169 908	9 646	134 012	26 250
De 17 a 24 años	Personas	103 287	5 190	77 298	20 799
De 6 a 11 años	%	42,1	45,5	42,6	38,4
De 12 a 16 años	%	36,0	35,4	36,4	34,4
De 17 a 24 años	%	21,9	19,1	21,0	27,2
Población educación Superior (15 años y más)1/	Personas	280 707	24 461	172 424	83 822
Hombre	Personas	159 153	14 298	101 278	43 577
Mujer	Personas	121 554	10 163	71 146	40 245
Hombre	%	24,4	32,6	19,9	39,6
Mujer	%	56,7	58,5	58,7	52,0
	%	43,3	41,5	41,3	48,0

1/ Comprende nivel universitario completo e incompleto y nivel no universitario completo e incompleto.

Fuente: INEI, Censos Nacionales 2007: XI de Población y VI de Vivienda

Elaboración: Secretaría General de la Comunidad Andina, Proyecto Estadísticas Económicas y Sociales

II.2.5 VIVIENDA - 2007

	UNIDAD DE MEDIDA	TOTAL ZONA FRONTERA	MADRE DE DIOS	PUNO	TACNA
Viviendas particulares	Viviendas	628 524	30 201	498 658	99 665
Población por vivienda particular	Personas	2,7	3,6	2,5	2,9
Viviendas particulares respecto al total nacional	%	8,3	0,4	6,6	1,3
Viviendas particulares respecto a la zona fronteriz	%	100	4,8	79,3	15,9
Viviendas con alumbrado eléctrico	Viviendas	286 957	18 102	203 412	65 443
Viviendas con alumbrado eléctrico	%	45,7	59,9	40,8	65,7
Viviendas con abastecimiento de agua	Viviendas	225 159	17 496	139 266	68 397
Red pública dentro de la vivienda	%	24,5	36,8	17,8	54,1
Red pública fuera de la vivienda pero dentro de la edificación	%	7,9	17,3	8,3	2,9
Plón de uso público	%	3,5	3,8	1,8	11,7
Viviendas con servicios Higiénicos	Viviendas	282 329	17 831	199 785	64 713
Red pública dentro de la Vivienda	%	20,5	20,9	14,0	52,5
Red pública fuera de la Vivienda pero dentro de la edificación	%	5,2	11,1	5,3	2,6
Pozo ciego	%	19,3	27,1	20,7	9,8
Energía mas utilizada para cocinar	%				
Gas	%	25	45	27	67
Leña	%	15	23	21	18

Fuente: INEI, Censos Nacionales 2007: XI de Población y VI de Vivienda

Elaboración: Secretaría General de la Comunidad Andina, Proyecto Estadísticas Económicas y Sociales

II.2.6 POBREZA - 2007

	UNIDAD DE MEDIDA	TOTAL ZONA FRONTERA	MADRE DE DIOS	PUNO	TACNA
Pobreza Monetaria					
Incidencia de pobreza total	Personas	949 773	17 503	872 007	60 263
Incidencia de pobreza total %	%	57,0	16,0	68,7	20,9
Incidencia de pobreza extrema	Personas	408 897	2 065	395 219	11 613
Incidencia de pobreza extrema %	%	24,5	1,9	31,2	4,0
Población en hogares por número de Necesidades Básicas Insatisfechas (NBI)					
Con al menos una NBI	Personas	795 663	54 744	661 767	79 152
Con al menos una NBI (%)	%	47,7	50,0	52,2	27,4
Con 2 o mas NBI	Personas	274 055	21 664	230 164	22 227
Con 2 o mas NBI (%)	%	16,4	19,8	18,1	7,7
Con una NBI	Personas	521 608	33 080	431 603	56 925
Con dos NBI	Personas	211 573	16 639	176 907	18 027
Con tres NBI	Personas	53 912	4 357	45 699	3 856
Con cuatro NBI	Personas	7 991	560	7 103	328
Con cinco NBI	Personas	579	108	455	16

Fuente: INEI. Censos Nacionales 2007: XI de Población y VI de Vivienda
 Elaboración: Secretaría General de la Comunidad Andina. Proyecto Estadísticas Económicas y Sociales

Frontera de Colombia con Ecuador Información socioeconómica

III.1 COLOMBIA

III.1.1 POBLACION Y VIVENDA

	UNIDAD DE MEDIDA	POBLACION	DENSIDAD DEMOGRAFICA
CENSO 2005			
Población total Colombia	Personas	42 888 592	37,6
Viviendas total Colombia	Viviendas	9 750 003	
PROYECCIONES DE POBLACION AL 2009			
Población total Colombia	Personas	44 977 758	39,4
Nariño ^{1/}	Personas	962 321	59,6
Putumayo	Personas	322 681	13,0

^{1/} Compuesto por los municipios de Pasto, Tumaco, Ipiales, Aldana, Cordoba, Potosi, Pупiales, Contadero, Funes, Guaimatan, Iles, Imues, Ospina, Puerres, Cuaspud, Guachucal, Mallama, Sapuyes, Cumbal, Ricaurte, Santacruz, Guaitarilla, Tangua, Barbacoas, Providencia, Tuquerres.

Fuente: DANE. Principales resultados del Censo Básico 2005 (Página WEB)

Elaboración: Secretaría General de la Comunidad Andina. Proyecto Estadísticas Económicas y Sociales

III.2 ZONA DE INTEGRACIÓN FRONTERIZA

III.2.1 POBLACION Y DENSIDAD DEMOGRAFICA - 2005

	UNIDAD DE MEDIDA	TOTAL ZONA FRONTERA	NARIÑO ¹	PUTUMAYO
Población Censada	Personas	1 196 415	959 218	237 197
Población total % respecto al total país	%	2,8	2,2	0,6
Hombres	Personas	586 773	466 506	120 267
Mujer	Personas	609 642	492 712	116 930
Hombres	%	49,0	48,6	50,7
Mujer	%	51,0	51,4	49,3
Población en grandes grupos de edad				
0-14	Personas	394 233	306 171	88 062
15-64	Personas	729 485	591 316	138 169
65 y más	Personas	72 697	61 731	10 966
	%	64,0	62,2	71,7
Dependencia demográfica				
Grupos especiales de edades				
15-29 (Población joven)	Personas	328 934	262 733	66 201
60 y mas (adulto mayor)	Personas	102 368	86 905	15 463
Promedios de hijos por mujer	Hijos por mujer	n.d.	3	3
Superficie km ²	Km2	41 030	16 145	24 885
Densidad poblacional (Hab/ km ²)	Personas	29,2	59,4	9,5
Hogares con migrantes	Hogares	4 482	3 248	1 234

^{1/} Compuesto por los municipios de Pasto, Tumaco, Ipiales, Aldana, Cordoba, Potosi, Pупiales, Contadero, Funes, Guaimatan, Iles, Imues, Ospina, Puerres, Cuaspud, Guachucal, Mallama, Sapuyes, Cumbal, Ricaurte, Santacruz, Guaitarilla, Tangua, Barbacoas, Providencia, Tuquerres.

Fuente: DANE. Principales resultados del Censo Básico 2005 (Página WEB)

Elaboración: Secretaría General de la Comunidad Andina. Proyecto Estadísticas Económicas y Sociales

III.2.2 LABORAL (PERSONAS DE 10 AÑOS Y MÁS) - 2005

UNIDAD DE MEDIDA	TOTAL NACIONAL	TOTAL ZONA FRONTERA		NARIÑO ¹		PUTUMAYO			
		Total	Respecto a la población total ZIF %	Total	Porcentaje	Total	Porcentaje		
Población en edad de trabajar (PET)	Personas	33 063 610	77,9	931 950	2,8	755 227	100,0	176 723	100,0
Hombre	Personas	16 032 249	48,5	451 834	2,8	362 189	48,0	89 645	50,7
Mujer	Personas	17 031 361	51,5	480 116	2,8	393 038	52,0	87 078	49,3
Población económicamente activa (PEA)	Personas	14 615 593	40,8	379 789	2,6	323 615	42,9	56 174	31,8
Población Ocupada	Personas	13 509 813	91,0	345 517	2,6	292 466	90,4	53 051	94,4
Población Desocupada	Personas	1 105 780	9,0	34 272	3,1	31 149	9,6	3 123	5,6
Población económicamente inactiva (PEI)	Personas	17 474 878	51,2	477 005	2,7	396 335	52,5	80 670	45,6

^{1/} Compuesto por los municipios de Pasto, Tumaco, Ipiales, Aldana, Cordoba, Potosi, Pujalies, Contadero, Funes, Guaimatan, Iles, Imues, Ospina, Puerres, Cuaspud, Guachucaí, Mallama, Sapuyes, Cumbal, Ricaurte, Santacruz, Guaitarilla, Tangua, Barbacoas, Providencia, Tuquerres.

Fuente: DANE. Principales resultados del Censo Básico 2005 (Página WEB)

Elaboración: Secretaría General de la Comunidad Andina. Proyecto Estadísticas Económicas y Sociales

III.2.3 EDUCACIÓN - 2005

UNIDAD DE MEDIDA	TOTAL ZONA FRONTERA	NARIÑO ¹	PUTUMAYO
Población de 15 años y más	Personas	802 182	653 047
Población Analfabeta	Personas	66 733	55 555
Hombre	Personas	28 309	23 030
Mujer	Personas	38 424	32 525
Hombre	%	42,4	41,5
Mujer	%	57,6	58,5
Mujer	%	8,3	8,5
Tasa de analfabetismo			
Asistencia Escolar (3 a 24 años)			
De 3 a 6 años	Personas	53 505	41 913
De 7 a 11 años	Personas	114 935	91 519
De 12 a 15 años	Personas	75 576	60 644
De 16 a 24 años	Personas	58 102	49 018

^{1/} Compuesto por los municipios de Pasto, Tumaco, Ipiales, Aldana, Cordoba, Potosi, Pujalies, Contadero, Funes, Guaimatan, Iles, Imues, Ospina, Puerres, Cuaspud, Guachucaí, Mallama, Sapuyes, Cumbal, Ricaurte, Santacruz, Guaitarilla, Tangua, Barbacoas, Providencia, Tuquerres.

Fuente: DANE. Principales resultados del Censo Básico 2005 (Página WEB)

Elaboración: Secretaría General de la Comunidad Andina. Proyecto Estadísticas Económicas y Sociales

III.2.4 VIVIENDA - 2005

UNIDAD DE MEDIDA	TOTAL ZONA FRONTERA	NARIÑO ¹	PUTUMAYO
Viviendas particulares	Viviendas	299 576	230 006
Población por vivienda particular	Personas	4,0	4,2
Viviendas con alumbrado eléctrico	Viviendas	233 173	192 457
Viviendas con alcantarillado	%	77,8	83,7
Viviendas con alcantarillado	%	147 976	118 764
Viviendas con alcantarillado	%	49,4	51,6

^{1/} Compuesto por los municipios de Pasto, Tumaco, Ipiales, Aldana, Cordoba, Potosi, Pujalies, Contadero, Funes, Guaimatan, Iles, Imues, Ospina, Puerres, Cuaspud, Guachucaí, Mallama, Sapuyes, Cumbal, Ricaurte, Santacruz, Guaitarilla, Tangua, Barbacoas, Providencia, Tuquerres.

Fuente: DANE. Principales resultados del Censo Básico 2005 (Página WEB)

Elaboración: Secretaría General de la Comunidad Andina. Proyecto Estadísticas Económicas y Sociales

Frontera de Colombia con Ecuador Información socioeconómica

IV.1 ECUADOR

IV.1.1 POBLACION Y VIVIENDA

	UNIDAD DE MEDIDA	POBLACION	DENSIDAD DEMOGRAFICA
CENSO 2001			
Población total Ecuador	Personas	12 479 924	48,7
Viviendas total Ecuador	Viviendas	2 848 088	
PROYECCIONES DE POBLACIÓN AL 2009			
Población total Ecuador	Personas	14 005 449	54,6
Carchi	Personas	169 877	45,3
Esmeraldas	Personas	453 557	28,5
Sucumbios	Personas	173 461	9,6

Fuente: INEC, VI Censo de Población y V de Vivienda 2001. Resultados Definitivos. Resumen Nacional
Elaboración: Secretaría General de la Comunidad Andina. Proyecto Estadísticas Económicas y Sociales

IV.2 ZONA DE INTEGRACIÓN FRONTERIZA

IV.2.1 POBLACIÓN Y DENSIDAD DEMOGRAFICA - 2001

	UNIDAD DE MEDIDA	TOTAL ZONA FRONTERA	CARCHI	ESMERALDAS	SUCUMBIOS
Población					
Total Zona Fronteriza	Personas	667 157	152 939	385 223	128 995
Porcentaje respecto al total nacional	%	5,3	1,2	3,1	1,0
Hombres	Personas	343 123	75 834	197 150	70 139
Mujeres	Personas	324 034	77 105	188 073	58 856
Hombres	%	51,4	49,6	51,2	54,4
Mujeres	%	48,6	50,4	48,8	45,6
Índice de Masculinidad	%	105,9	98,4	104,8	119,2
Población por grandes grupos de edad					
De 0 a 14 años	Personas	244 962	51 004	145 474	48 484
De 15 a 64 años	Personas	379 774	89 405	215 359	75 010
De 65 años y más	Personas	42 419	12 530	24 390	5 499
Dependencia Demográfica	%	75,7	71,1	78,9	72,0
Superficie (Km2)	Km2	37 654	3 750	15 896	18 008
Densidad (Hab/Km2) 2001	Personas	17,7	40,8	24,2	7,2

Archivo: FRONTERA_CENSO DE POBLACION Y VIVIENDA.xls

Fuente: INEC, VI Censo de Población y V de Vivienda 2001. Resultados Definitivos. Resumen Nacional
Elaboración: Secretaría General de la Comunidad Andina. Proyecto Estadísticas Económicas y Sociales

IV.2.2 POBLACIÓN NACIDA EN EL LUGAR Y MIGRACIÓN - 2001

	UNIDAD DE MEDIDA	TOTAL ZONA FRONTERA	CARCHI	ESMERALDAS	SUCUMBIOS
Población nacida en el lugar presente	Personas	488 025	130 980	302 173	54 872
Población nacida en el lugar total	Personas	705 024	215 046	423 432	66 546
Inmigrantes	Personas	179 132	21 959	83 050	74 123
Emigrantes	Personas	216 999	84 066	121 259	11 674
Migración Neta (Inmigrantes-emigrantes)	Personas	-37 867	-62 107	-38 209	62 449
Migración Bruta (Inmigrantes+emigrantes)	Personas	396 131	106 025	204 309	85 797
Porcentaje					
Población nacida en el lugar presente	%	73,1	85,6	78,4	42,5
Inmigrantes	%	26,9	14,4	21,6	57,5
Emigrantes	%	30,8	39,1	28,6	17,5

Archivo: FRONTERA_CENSO DE POBLACION Y VIVIENDA.xls

Fuente: INEC, VI Censo de Población y V de Vivienda 2001. Resultados Definitivos. Resumen Nacional
Elaboración: Secretaría General de la Comunidad Andina. Proyecto Estadísticas Económicas y Sociales

IV.2.3 EMIGRACIÓN INTERNACIONAL SEGÚN PAISES - 2001

	UNIDAD DE MEDIDA	TOTAL ZONA FRONTERA	CARCHI	ESMERALDAS	SUCUMBIOS
Total emigrantes al exterior	Personas	8 342	1 323	5 207	1 812
España	Personas	4 358	765	2 653	940
USA	Personas	723	114	396	213
Italia	Personas	1 091	87	832	172
Colombia	Personas	726	176	253	297
Otros países	Personas	1 444	181	1 073	190
Porcentaje (respecto al total emigrantes)	%	3,8	1,6	4,3	15,5
Porcentaje (respecto al total emigrantes al exterior)	%	100	100	100	100
España	%	52,2	57,8	51,0	51,9
USA	%	8,7	8,6	7,6	11,8
Italia	%	13,1	6,6	16,0	9,5
Colombia	%	8,7	13,3	4,9	16,4
Otros países	%	17,3	13,7	20,6	10,5

Archivo: FRONTERA_CENSO DE POBLACION Y VIVIENDA.xls

Fuente: INEC, VI Censo de Población y V de Vivienda 2001. Resultados Definitivos. Resumen Nacional
Elaboración: Secretaría General de la Comunidad Andina. Proyecto Estadísticas Económicas y Sociales

IV.2.4a LABORAL (PERSONAS DE 10 AÑOS Y MÁS) - 2005, 2006^{1/}

	UNIDAD DE MEDIDA	TOTAL NACIONAL	TOTAL ZONA FRONTERA			CARCHI			ESMERALDAS		
			Total	Porcentaje respecto al total zona frontera	Porcentaje respecto al total nacional	Total	Porcentaje	Total	Porcentaje		
										Total	Porcentaje
Condición de Actividad											
Población en Edad de Trabajar (PET)											
Población Económicamente Activa (PEA)											
	Personas	10 200 269	445 047	66,7	4,4	128 525	84,0	316 522	82,2		
	Personas	6 909 517	297 443	66,8	4,3	88 697	69,0	208 747	66,0		
	Personas	6 639 893	286 239	96,2	4,3	87 070	98,2	199 169	95,4		
	Personas	269 624	11 205	3,8	4,2	1 627	1,8	9 578	4,6		
	Personas	3 290 751	147 604	33,2	4,5	39 828	31,0	107 775	34,0		
Población Económicamente Inactiva (PEI)											
Relación de Dependencia											
	Personas	3 226 771	131 478	45,9	4,1	38 167	43,8	93 311	46,9		
	Personas	2 209 615	96 235	33,6	4,4	32 373	37,2	63 862	32,1		
	Personas	1 203 507	58 525	20,4	4,9	16 530	19,0	41 995	21,1		
Categorías de Desempleo											
	Personas	220 873	9 501	84,8	4,3	1 374	84,5	8 127	84,8		
	Personas	48 751	1 704	15,2	3,5	252	15,5	1 451	15,2		
Tipos de Desempleo											
	Personas	195 906	8 955	79,9	4,6	859	7,7	8 097	72,3		
	Personas	34 645	815	7,3	2,4	422	3,8	392	3,5		
	Personas	39 073	1 434	12,8	3,7	346	3,1	1 089	9,7		
Rama de Actividad											
	Personas	1 956 488	118 096	41,3	6,0	42 139	48,4	75 956	38,1		
	Personas	60 363	8 082	2,8	13,4	74	0,1	8 007	4,0		
	Personas	29 092	438	0,2	1,5	96	0,1	341	0,2		
	Personas	715 661	18 752	6,6	2,6	7 621	8,8	11 130	5,6		
	Personas	21 536	810	0,3	3,8	68	0,1	742	0,4		
	Personas	384 118	10 675	3,7	2,8	3 356	3,9	7 319	3,7		
	Personas	1 416 024	52 949	18,5	3,7	14 246	16,4	38 703	19,4		
	Personas	340 438	9 994	3,5	2,9	1 715	2,0	8 278	4,2		
	Personas	359 629	13 249	4,6	3,7	5 651	6,5	7 597	3,8		
	Personas	45 947	375	0,1	0,8	375	0,4	0	0,0		
	Personas	232 899	4 697	1,6	2,0	679	0,8	4 019	2,0		
	Personas	183 358	7 964	2,8	4,3	2 769	3,2	5 195	2,6		
	Personas	292 169	16 482	5,8	5,6	4 131	4,7	12 350	6,2		
	Personas	138 286	6 723	2,3	4,9	460	0,5	6 263	3,1		
	Personas	238 666	8 753	3,1	3,7	2 288	2,6	6 465	3,2		
	Personas	224 469	8 201	2,9	3,7	1 400	1,6	6 801	3,4		
	Personas	752	0	0,0	0,0	0	0,0	0	0,0		

^{1/} La encuesta no considera Sucumbios como dominio de estudio

Archivo: ENCUESTA DE CONDICIONES DE VIDA - QUINTA RONDA (NOV 2005 - OCT 2006)

Fuente: INEC: Encuesta de Condiciones de Vida - Quinta Ronda (Nov 2005 - Oct 2006)

Elaboración: Secretaría General de la Comunidad Andina. Proyecto Estadísticas Económicas y Sociales

VII.2.4b LABORAL (PERSONAS DE 5 AÑOS Y MÁS) - 2001

UNIDAD DE MEDIDA	TOTAL NACIONAL	TOTAL ZONA FRONTERA		ESMERALDAS	SUCUMBIOS
		Total	Porcentaje respecto al total nacional		
Condición de Actividad					
Población en Edad de Trabajar (PET)	10 819 748	587 442	5,4	136 894	338 158
Población Económicamente Activa (PEA)	4 585 575	237 635	5,2	58 471	129 655
Ocupados	4 463 207	231 403	5,2	57 308	125 600
Desocupados	122 368	6 232	5,1	1 163	4 055
Población Económicamente Inactiva (PEI)	5 542 005	299 656	5,4	72 005	173 508
No declarado	692 168	50 151	7,2	6 418	34 995
Porcentaje					
Población en Edad de Trabajar (PET)	86,7	88,1	-	100	100
Población Económicamente Activa (PEA)	42,4	40,5	-	42,7	38,3
Ocupados	97,3	97,4	-	98,0	96,9
Desocupados	2,7	2,6	-	2,0	3,1
Población Económicamente Inactiva (PEI)	51,2	51,0	-	52,6	51,3
No declarado	6,4	8,5	-	4,7	10,3

Archivo: DATOS CENSO 2001 COMUNIDAD_ANDINA.xls

Fuente: INEC, VI Censo de Población y V de Vivienda 2001. Resultados Definitivos. Resumen Nacional
Elaboración: Secretaría General de la Comunidad Andina. Proyecto Estadísticas Económicas y Sociales

IV.2.5 EDUCACIÓN - 2001, 2005, 2006

UNIDAD DE MEDIDA	TOTAL NACIONAL	TOTAL ZONA FRONTERA		ESMERALDAS	SUCUMBIOS
		Total	Porcentaje respecto al total nacional		
Población de 10 años y más ^{1/}	9 451 627	504 293	119 699	288 871	95 723
Población alfabeta	8 654 019	455 903	111 710	256 323	87 870
Población analfabeta	794 314	47 394	7 894	31 790	7 710
Se ignora	3 294	996	95	758	143
Tasa de analfabetismo	8,4	9,4	6,6	11,0	8,1
Población de 15 años y más ^{2/}	8 674 534	364 274	107 579	256 695	n.d.
Población alfabeta	7 882 812	320 607	98 390	222 217	n.d.
Población analfabeta	791 722	43 667	9 189	34 478	n.d.
Tasa de analfabetismo ^{2/}	9,1	12,0	8,5	13,4	n.d.
Escolaridad promedio					
Escolaridad personas de 12 años	6	n.d.	6	5	n.d.
Escolaridad personas de 18 años	9	n.d.	8	7	n.d.
Escolaridad personas de 24 años	10	n.d.	7	9	n.d.

1/ Archivo: DATOS CENSO 2001 COMUNIDAD_ANDINA.xls

1/ Fuente: INEC, VI Censo de Población y V de Vivienda 2001. Resultados Definitivos. Resumen Nacional
2/ Archivo: ENCUESTA DE CONDICIONES DE VIDA - QUINTA RONDA (NOV 2005 - OCT 2006)

2/ Fuente: INEC, Encuesta de Condiciones de Vida - Quinta Ronda (Nov 2005 - Oct 2006)

Elaboración: Secretaría General de la Comunidad Andina. Proyecto Estadísticas Económicas y Sociales

IV.2.6 SALUD - 2006

	UNIDAD DE MEDIDA	TOTAL ZONA FRONTERA	CARCHI	ESMERALDAS	SUCUMBIOS
Total de Establecimientos Hospitalarios	Establecimientos	36	12	16	8
Total de camas hospitalarias disponibles	Camas	732	170	446	116
Tasas de Mortalidad Materna					
Número	Defunciones	14	4	9	1
Tasa ^{1/}	%	n.d.	140,3	89,1	28,9
Tasa Bruta de Natalidad	%	n.d.	17,3	23,4	22,0
Tasa de Mortalidad Infantil	%	n.d.	5,1	3,6	2,8
	%	n.d.	20,3	9,1	8,1

1/ Tasas por 100.000 nacidos vivos

NOTA: Las Tasas de Mortalidad Materna, están calculadas con la inclusión de los nacimientos ocurridos en el año 2006 e inscritos en el año 2007.

Por la baja frecuencia de número de muertes maternas en los cantones, no se incluye en este cuadro.

(Las Tasas de Mortalidad Materna, están corregidas de acuerdo a la información del 2006)

Archivo: ESTAB HOSP Y CAMAS DISPON OK.xls

Fuente: Anuario de Estadísticas Hospitalarias: Camas y Egresos. Año 2007

Archivo: INDICADORES HOSPITALARIOS.xls

Archivo muertes maternas provincias.xls

Elaboración: Secretaría General de la Comunidad Andina. Proyecto Estadísticas Económicas y Sociales

IV.8 VIVIENDAS SEGÚN CONDICIÓN DE OCUPACIÓN Y OCUPANTES - 2001

	UNIDAD DE MEDIDA	TOTAL ZONA FRONTERA	CARCHI	ESMERALDAS	SUCUMBIOS
Total Viviendas	Viviendas	178 972	43 594	100 620	34 758
Porcentaje respecto al total nacional	%	6,3	1,5	3,5	1,2
Total viviendas ocupadas	Viviendas	158 003	38 160	89 490	30 353
Viviendas con personas presentes	Viviendas	148 063	36 198	84 249	27 616
Total ocupantes	Personas	656 263	151 189	382 801	122 273
Viviendas con personas ausentes	Viviendas	9 940	1 962	5 241	2 737
Total viviendas desocupadas	Viviendas	14 915	3 959	8 011	2 945
Total viviendas en construcción	Viviendas	5 604	1 394	2 915	1 295
Total viviendas colectivas	Viviendas	450	81	204	165
Porcentaje					
Total viviendas ocupadas	%	88,3	87,5	88,9	87,3
Total viviendas desocupadas	%	8,3	9,1	8,0	8,5
Total viviendas en construcción	%	3,1	3,2	2,9	3,7
Total viviendas colectivas	%	0,3	0,2	0,2	0,5

Fuente: INEC, VI Censo de Población y V de Vivienda 2001. Resultados Definitivos. Resumen Nacional

Archivo: FRONTERA_CENSO DE POBLACION Y VIVIENDA.xls

Elaboración: Secretaría General de la Comunidad Andina. Proyecto Estadísticas Económicas y Sociales

Frontera de Colombia con Perú Información socioeconómica

V.1 COLOMBIA

V.1.1 POBLACION Y VIVENDA

	UNIDAD DE MEDIDA	POBLACION	DENSIDAD DEMOGRAFICA
CENSO 2005			
Población total Colombia	Personas	42 888 592	37,6
Viviendas total Colombia	Viviendas	9 750 003	
PROYECCIONES DE POBLACION AL 2009			
Población total Colombia	Personas	44 977 758	39,4
Amazonas	Personas	71 190	0,6
Putumayo	Personas	322 681	12,9

Fuente: DANE. Principales resultados del Censo Básico 2005 (Página WEB)

Elaboración: Secretaría General de la Comunidad Andina. Proyecto Estadísticas Económicas y Sociales

V.2 ZONA DE INTEGRACIÓN FRONTERIZA

V. 2.1 POBLACION Y DENSIDAD DEMOGRAFICA - 2005

	UNIDAD DE MEDIDA	TOTAL ZONA FRONTERA	AMAZONAS	PUTUMAYO: LEGUIZAMO
Población Censada	Personas	56 888	46 950	9 938
Porcentaje respecto al total nacional	%	0,1	0,1	0,02
Hombres	Personas	29 265	24 294	4 971
Mujer	Personas	27 623	22 656	4 967
Hombres	%	51,4	51,7	50,0
Mujer	%	48,6	48,3	50,0
Población en grandes grupos de edad				
De 0 a 14 años	Personas	56 888	46 950	9 938
De 15 a 64 años	Personas	22 847	18 723	4 124
De 65 años y más	Personas	32 127	26 761	5 366
Dependencia demográfica	%	1 914	1 466	448
Grupos especiales de edades		77,1	75,4	85,2
15-29 (Población joven)	Personas	15 555	13 104	2 451
60 y mas (adulto mayor)	Personas	2 870	2 252	618
Promedios de hijos por mujer	Hijos por mujer	n.d.	3,0	n.d.
Superficie km²	Km2	120 148	109 665	10 483
Densidad poblacional (Hab/ km²)	Personas	0,5	0,4	1
Hogares con migrantes	Hogares	165	132	33

Fuente: DANE. Principales resultados del Censo Básico 2005 (Página WEB)

Elaboración: Secretaría General de la Comunidad Andina. Proyecto Estadísticas Económicas y Sociales

V.2.2 LABORAL (PERSONAS DE 10 AÑOS Y MÁS) - 2005

UNIDAD DE MEDIDA	TOTAL NACIONAL	TOTAL ZONA FRONTERA			AMAZONAS			PUTUMAYO: PUERTO LEGUIZAMO		
		Total	Respecto a la población total ZIF (%)	Respecto al total nacional (%)	Total	Porcentaje	Total	Porcentaje	Total	Porcentaje
Población en edad de trabajar (PET)		33 063 610	40 999	72,1	33 845	100,0	7 154	100,0	100,0	
Hombre	Personas	16 032 249	21 105	51,5	17 552	51,9	3 553	49,7	49,7	
Mujer	Personas	17 031 361	19 894	48,5	16 293	48,1	3 601	50,3	50,3	
Población económicamente activa (PEA)		14 615 593	13 095	31,9	12 490	36,9	605	8,5	8,5	
Población Ocupada	Personas	13 509 813	12 418	94,8	11 929	95,5	489	80,8	80,8	
Población Desocupada	Personas	1 105 780	677	5,2	561	4,5	116	19,2	19,2	
Población económicamente inactiva (PEI)		17 474 878	21 294	51,9	17 870	52,8	3 424	47,9	47,9	
No informa	Personas	973 139	6 610	16,1	3 485	10,3	3 125	43,7	43,7	

Fuente: DANE. Principales resultados del Censo Básico 2005 (Página WEB)

Elaboración: Secretaría General de la Comunidad Andina. Proyecto Estadísticas Económicas y Sociales

V.2.3 EDUCACIÓN - 2005

UNIDAD DE MEDIDA	TOTAL ZONA FRONTERA	AMAZONAS	PUTUMAYO:	
			PUERTO LEGUIZAMO	LEGUIZAMO
Población de 15 años y más	34 041	28 227	5 814	5 814
Población Analfabeta (15 años y más)				
Hombre	2 846	2 273	573	573
Mujer	1 241	993	248	248
Hombre	1 605	1 280	325	325
Mujer	43,6	43,7	43,3	43,3
Tasa de analfabetismo	56,4	56,3	56,7	56,7
Asistencia Escolar (3 a 24 años)	8,4	8,1	9,9	9,9
De 3 a 6 años	3 059	2 614	445	445
De 7 a 11 años	5 861	4 880	981	981
De 12 a 15 años	4 311	3 608	703	703
De 16 a 24 años	2 817	2 495	322	322

Fuente: DANE. Principales resultados del Censo Básico 2005 (Página WEB)

Elaboración: Secretaría General de la Comunidad Andina. Proyecto Estadísticas Económicas y Sociales

V.2.4 VIVIENDA - 2005

UNIDAD DE MEDIDA	TOTAL ZONA FRONTERA	AMAZONAS	PUTUMAYO:	
			PUERTO LEGUIZAMO	LEGUIZAMO
Viviendas particulares	12 377	10 003	2 374	2 374
Población por vivienda particular	4,6	4,7	4,2	4,2
Viviendas con alumbrado eléctrico	8 564	6 864	1 700	1 700
Viviendas con alumbrado eléctrico	69,2	68,6	71,6	71,6
Viviendas con alcantarillado	5 297	3 862	1 435	1 435
Viviendas con alcantarillado	42,8	38,6	60,4	60,4

Fuente: DANE. Principales resultados del Censo Básico 2005 (Página WEB)

Elaboración: Secretaría General de la Comunidad Andina. Proyecto Estadísticas Económicas y Sociales

Frontera de Perú con Colombia Información socioeconómica

VI.1 PERÚ

VI.1.1 POBLACIÓN Y VIVIENDA

	UNIDAD DE MEDIDA	POBLACIÓN	DENSIDAD DEMOGRÁFICA
CENSO 2007			
Población total Perú	Personas	28 220 764	21,3
Viviendas total Perú	Viviendas	7 566 142	
PROYECCIONES DE POBLACIÓN AL 2009^{1/}			
Población total Perú	Personas	29 067 251	22,6

1/ Perú. Dato preliminar estimado SGCAN

Fuente: INEI Censos Nacionales 2007: XI de Población y VI de Vivienda

Elaboración: Secretaría General de la Comunidad Andina. Proyecto Estadísticas Económicas y Sociales

VI.2 ZONA DE INTEGRACIÓN FRONTERIZA

VI.2.1 POBLACIÓN Y DENSIDAD DEMOGRÁFICA - 2007

	UNIDAD DE MEDIDA	TOTAL ZONA DE INTEGRACIÓN FRONTERIZA	MAYNAS	MCAL. RAMON CASTILLA
Población total e/	Personas	564 256	507 782	56 474
Población total respecto al total país	%	2,0	1,8	0,2
Población Censada	Personas	547 821	492 992	54 829
Hombres	%	50,8	50,4	53,6
Mujer	%	49,2	49,6	46,4
Población en grandes grupos de edad				
0-14	Personas	194 854	171 795	23 059
15-64	Personas	330 167	300 110	30 057
65 y más	Personas	22 800	21 087	1 713
	%	65,9	64,3	82,4
Dependencia demográfica				
Grupos especiales de edades				
15-29 (Población joven)	Personas	161 202	145 661	15 541
60 y mas (adulto mayor)	Personas	33 805	31 116	2 689
Población de 18 años y más	Personas	313 636	285 745	27 891
Población Sin DNI	Personas	21 802	18 535	3 267
Población Sin DNI %	%	7,0	6,5	11,7
Hombre	%	3,5	3,2	6,4
Mujer	%	3,5	3,3	5,3
Promedios de hijos por mujer	Hijos por mujer	3,4	n.d.	n.d.
Densidad poblacional (Hab/ km ²) e/	Personas	n.d.	n.d.	n.d.

e/ Estimada a partir de la población censal omitida en el departamento de Loreto.

Fuente: INEI Censos Nacionales 2007: XI de Población y VI de Vivienda

Elaboración: Secretaría General de la Comunidad Andina. Proyecto Estadísticas Económicas y Sociales

VI.2.2 MIGRACIÓN - 2007

UNIDAD DE MEDIDA	TOTAL ZONA DE INTEGRACIÓN FRONTERIZA	MAYNAS	MCAL. RAMON CASTILLA
Hogares con algún miembro en otro país	Hogares	9 941	761

Fuente: INEI Censos Nacionales 2007: XI de Población y VI de Vivienda
Elaboración: Secretaría General de la Comunidad Andina. Proyecto Estadísticas Económicas y Sociales

VI.2.3 LABORAL (PERSONAS DE 10 AÑOS Y MÁS) - 2007

UNIDAD DE MEDIDA	TOTAL NACIONAL	ZONA DE INTEGRACIÓN FRONTERIZA			Respecto al Total nacional (%)	MAYNAS	MCAL. RAMON CASTILLA
		Total	Respecto a Población de la ZIF (%)	Total			
Población en edad de trabajar (PET)	22 003 609	416 483	73,8	1,9	377 669	38 814	
Hombre	10 866 381	211 004	50,7	1,9	189 815	21 189	
Mujer	11 137 228	205 479	49,3	1,8	187 854	17 625	
Población económicamente activa (PEA)	10 713 883	195 849	47,0	1,8	178 068	17 781	
Población Ocupada	10 234 729	184 337	94,1	1,8	167 593	16 744	
Población Desocupada	479 154	11 512	5,9	2,4	10 475	1 037	
Cesantes	355 996	7 796	67,7	2,2	7 118	678	
Aspirantes	123 158	3 716	32,3	3,0	3 357	359	
Población económicamente inactiva (PEI)	11 289 726	220 634	53,0	2,0	199 601	21 033	
Actividad Económica	10 234 729	184 337	100,0	1,9	167 593	16 744	
Agri. ganadería, caza y silvicultura	2 375 014	45 595	24,7	1,9	34 692	10 903	
Pesca	59 942	2 502	1,4	4,2	1 775	727	
Explotación de minas y canteras	133 835	623	0,3	0,5	621	2	
Industrias manufactureras	948 599	12 574	6,8	1,3	11 932	642	
Suministro electricidad, gas y agua	24 242	450	0,2	1,9	441	9	
Construcción	560 673	8 786	4,8	1,6	8 613	173	
Venta, mant. y rep. veh. autom. y motoc.	208 129	3 621	2,0	1,7	3 544	77	
Comercio	1 704 862	32 602	17,7	1,9	31 380	1 222	
Hoteles y restaurantes	473 201	10 576	5,7	2,2	10 250	326	
Transp. almac. y comunicaciones	851 154	15 981	8,7	1,9	15 733	248	
Intermediación financiera	72 467	730	0,4	1,0	728	2	
Activit. inmobili.,empres. y alquileres	617 130	7 308	4,0	1,2	7 197	111	
Admin. pub. y defensa; p. segur. soc. afil.	343 331	7 253	3,9	2,1	6 760	493	
Enseñanza	610 206	12 140	6,6	2,0	11 272	868	
Servicios sociales y de salud	241 371	3 490	1,9	1,4	3 355	135	
Otras activi. serv. comun.,soc. y personales	337 960	4 769	2,6	1,4	4 616	153	
Hogares privados y servicios domésticos	322 499	6 560	3,6	2,0	6 303	257	
Organiz. y órganos extraterritoriales	567	5	0,0	0,9	5	0	
Actividad económica no especificada	349 547	8 772	4,8	2,5	8 376	396	

Fuente: INEI Censos Nacionales 2007: XI de Población y VI de Vivienda
Elaboración: Secretaría General de la Comunidad Andina. Proyecto Estadísticas Económicas y Sociales

VI.2.4 EDUCACIÓN - 2007

UNIDAD DE MEDIDA	TOTAL ZONA DE INTEGRACIÓN FRONTERIZA	MAYNAS	MCAL. RAMON CASTILLA
Población de 15 años y más	352 967	321 197	31 770
Población Analfabeta (15 años y más)			
Personas	12 184	9 208	2 976
Personas	3 804	2 691	1 113
Personas	8 380	6 517	1 863
%	31,2	29,2	37,4
%	68,8	70,8	62,6
%	3,5	2,9	9,4
Tasa de analfabetismo			
Asistencia Escolar (6 a 24 años)	152 717	138 545	14 172
De 6 a 11 años	64 653	57 411	7 242
De 12 a 16 años	57 111	51 777	5 334
De 17 a 24 años	30 953	29 357	1 596
Población educación Superior (15 años y más)	76 333	73 529	2 804
Hombre	41 927	40 147	1 780
Mujer	34 406	33 382	1 024
Población educación Superior (15 años y más)	21,6	22,9	8,8
Hombre	54,9	54,6	63,5
Mujer	45,1	45,4	36,5

1/Comprende nivel universitario completo e incompleto y nivel no universitario completo e incompleto.

Fuente: INEI Censos Nacionales 2007: XI de Población y VI de Vivienda

Elaboración: Secretaría General de la Comunidad Andina. Proyecto Estadísticas Económicas y Sociales

VI.2.5 VIVIENDA - 2007

UNIDAD DE MEDIDA	TOTAL ZONA DE INTEGRACIÓN FRONTERIZA	MAYNAS	MCAL. RAMON CASTILLA
Viviendas particulares	113 846	102 972	10 874
Población por vivienda particular	4,8	4,8	5,0
Viviendas particulares respecto al total nación:	1,5	1,4	0,1
Viviendas con alumbrado eléctrico	72 776	69 016	3 760
Viviendas con abastecimiento de agua	63,9	67,0	34,6
Red pública dentro de la vivienda	50 060	49 379	681
Red pública fuera de la vivienda pero dentro	36,1	39,5	3,2
Pilón de uso público	3,6	3,9	0,5
Viviendas con servicios Higiénicos	4,3	4,5	2,6
Red pública dentro de la Vivienda	76 124	70 133	5 991
Red pública fuera de la Vivienda pero dentro	36,9	40,5	3,0
Pozo ciego	5,5	6,0	1,1
Energía mas utilizada para cocinar	24,4	21,6	51,0
Gas	35,0	37,5	11,4
Leña	38,6	34,4	78,2

Fuente: INEI Censos Nacionales 2007: XI de Población y VI de Vivienda

Elaboración: Secretaría General de la Comunidad Andina. Proyecto Estadísticas Económicas y Sociales

VI.2.6 POBREZA - 2007

	UNIDAD DE MEDIDA	TOTAL ZONA DE INTEGRACIÓN FRONTERIZA	MAYNAS	MCAL. RAMON CASTILLA
Pobreza Monetaria				
Incidencia de pobreza total	Personas	253 740	218 488	35 252
Incidencia de pobreza total (%)	%	46,3	44,3	64,3
Incidencia de pobreza extrema	Personas	93 243	77 387	15 856
Incidencia de pobreza extrema (%)	%	17,0	15,7	28,9
Población en hogares por número de Necesidades Básicas				
Con al menos una NBI	Personas	305 019	268 570	36 449
Con al menos una NBI (%)	%	55,7	54,5	66,5
Con 2 o mas NBI	Personas	134 096	117 254	16 842
Con 2 o mas NBI (%)	%	24,5	23,8	30,7
Con una NBI	Personas	170 923	151 316	19 607
Con dos NBI	Personas	100 958	88 628	12 330
Con tres NBI	Personas	29 764	25 786	3 978
Con cuatro NBI	Personas	3 231	2 702	529
Con cinco NBI	Personas	143	138	5

Fuente: INEI Censos Nacionales 2007: XI de Población y VI de Vivienda

Elaboración: Secretaría General de la Comunidad Andina. Proyecto Estadísticas Económicas y Sociales

Frontera de Ecuador con Perú Información socioeconómica

VII.1 ECUADOR

VII.1.1 POBLACION Y VIVENDA

	UNIDAD DE MEDIDA	POBLACION	DENSIDAD DEMOGRAFICA
CENSO 2001			
Población total Ecuador	Personas	12 479 924	48,7
Viviendas total Ecuador	Viviendas	2 848 088	
PROYECCIONES DE POBLACION AL 2009			
Población total Ecuador	Personas	14 005 449	54,6
El Oro	Personas	631 679	108,6
Loja	Personas	442 011	40,2
Morona Santiago	Personas	135 297	5,7
Pastaza	Personas	79 740	2,7
Zamora Chichipe	Personas	87 663	8,4
Orellana	Personas	117 896	5,4
Napo	Personas	100 747	8,1

Fuente: INEC, VI Censo de Población y V de Vivienda 2001. Resultados Definitivos. Resumen Nacional
Elaboración: Secretaría General de la Comunidad Andina. Proyecto Estadísticas Económicas y Sociales

VII.2 ZONA DE INTEGRACION FRONTERIZA

VII.2.1 POBLACION Y DENSIDAD DEMOGRAFICA - 2001

	UNIDAD DE MEDIDA	TOTAL ZONA FRONTERA	EL ORO	LOJA	MORONA SANTIAGO	PASTAZA	ZAMORA CHINCHIPE	ORELLANA	NAPO
Población									
Total Zona Fronteriza	Personas	1 270 883	525 763	404 835	115 412	61 779	76 601	86 493	79 139
Porcentaje respecto al total nacional	%	10,2	4,2	3,2	0,9	0,5	0,6	0,7	0,6
Hombres	Personas	640 184	266 716	197 595	57 425	31 988	39 662	46 798	40 284
Mujeres	Personas	630 699	259 047	207 240	57 987	29 791	36 939	39 695	38 855
Hombres	%	50,4	50,7	48,8	49,8	51,8	51,8	54,1	50,9
Mujeres	%	49,6	49,3	51,2	50,2	48,2	48,2	45,9	49,1
	%	101,5	103,0	95,3	99,0	107,4	107,4	117,9	103,7
Índice de Masculinidad									
Población por grandes grupos de edad									
De 0 a 14 años	Personas	463 214	170 705	148 092	51 049	24 193	33 195	35 980	33 546
De 15 a 64 años	Personas	725 137	321 629	222 730	58 891	34 545	39 495	47 847	42 529
De 65 años y más	Personas	82 532	33 429	34 013	5 472	3 041	3 911	2 666	3 064
Dependencia Demográfica	%	75,3	63,5	81,8	96,0	78,8	94,0	80,8	86,1
Superficie (Km2)	Km2	102 065	5 817	10 995	23 797	29 325	10 456	21 675	12 483
Densidad (Hab/Km2) 2001	Personas	12,5	90,4	36,8	4,8	2,1	7,3	4,0	6,3

Archivo: FRONTERA_CENSO DE POBLACION Y VIVIENDA.xls

Fuente: INEC, VI Censo de Población y V de Vivienda 2001. Resultados Definitivos. Resumen Nacional
Elaboración: Secretaría General de la Comunidad Andina. Proyecto Estadísticas Económicas y Sociales

VII.2.2 POBLACIÓN NACIDA EN EL LUGAR Y MIGRACIÓN - 2001

UNIDAD DE MEDIDA	TOTAL ZONA FRONTERA	EL ORO	LOJA	MORONA SANTIAGO	PASTAZA	ZAMORA CHINCHIPE	ORELLANA	NAPO
Personas	979 392	381 637	378 686	90 885	37 357	50 579	40 248	60 670
Población nacida en el lugar y presente								
Personas	1 323 733	465 537	593 837	106 543	48 247	63 174	46 395	78 730
Inmigrantes								
Personas	291 491	144 126	26 149	24 527	24 422	26 022	46 245	n.d.
Personas	344 341	83 900	215 151	15 658	10 890	12 595	6 147	n.d.
Migración Neta (Inmigrantes-emigrantes)								
Personas	-52 850	60 226	-189 002	8 869	13 532	13 427	40 098	n.d.
Migración Bruta (Inmigrantes+emigrantes)								
Personas	635 832	228 026	241 300	40 185	35 312	38 617	52 392	n.d.
Porcentaje								
%	77,1	72,6	93,5	78,7	60,5	66,0	46,5	76,7
%	22,9	27,4	6,5	21,3	39,5	34,0	53,5	n.d.
%	26,0	18,0	36,2	14,7	22,6	19,9	13,2	n.d.

Archivo: FRONTERA_CENSO DE POBLACION Y VIVIENDA.xls

Fuente: INEC, VI Censo de Población y V de Vivienda 2001. Resultados Definitivos. Resumen Nacional

Elaboración: Secretaría General de la Comunidad Andina. Proyecto Estadísticas Económicas y Sociales

VII.2.3 EMIGRACIÓN INTERNACIONAL SEGÚN PAISES - 2001

UNIDAD DE MEDIDA	TOTAL ZONA FRONTERA	EL ORO	LOJA	MORONA SANTIAGO	PASTAZA	ZAMORA CHINCHIPE	ORELLANA
Personas	58 986	22 568	24 201	5 770	1 458	4 271	718
Personas	40 685	14 117	19 561	2 044	802	3 684	477
Personas	7 971	1 636	2 186	3 431	343	317	58
Personas	6 199	4 985	871	76	115	98	54
Personas	292	117	93	4	9	22	47
Personas	3 839	1 713	1 490	215	189	150	82
%	17,1	26,9	11,2	36,9	13,4	33,9	11,7
Porcentaje (respecto al total emigrantes)							
%	69,0	62,6	80,8	35,4	55,0	86,3	66,4
Personas	13,5	7,2	9,0	59,5	23,5	7,4	8,1
Personas	10,5	22,1	3,6	1,3	7,9	2,3	7,5
Personas	0,5	0,5	0,4	0,1	0,6	0,5	6,5
Personas	6,5	7,6	6,2	3,7	13,0	3,5	11,4

Archivo: FRONTERA_CENSO DE POBLACION Y VIVIENDA.xls

Fuente: INEC, VI Censo de Población y V de Vivienda 2001. Resultados Definitivos. Resumen Nacional

Elaboración: Secretaría General de la Comunidad Andina. Proyecto Estadísticas Económicas y Sociales

VII.2.4a LABORAL (PERSONAS DE 10 AÑOS Y MÁS) - 2005, 2006^{1/}

UNIDAD DE MEDIDA	TOTAL NACIONAL	TOTAL ZONA FRONTERA			EL ORO			LOJA		
		Total	Porcentaje respecto al total zona frontera	Porcentaje respecto al total nacional	Total	Porcentaje	Total	Porcentaje	Total	Porcentaje
Condición de Actividad										
Población en Edad de Trabajar (PET)	10 200 269	803 171	63,2	7,9	471 497	58,7	331 674	41,3		
Población Económicamente Activa (PEA)	6 909 517	554 586	69,0	8,0	314 855	66,8	239 731	72,3		
Ocupados	6 639 893	535 351	96,5	8,1	302 279	96,0	233 073	97,2		
Desocupados	269 624	19 235	3,5	7,1	12 576	4,0	6 659	2,8		
Población Económicamente Inactiva (PEI)	3 290 751	248 585	31,0	7,6	156 642	33,2	91 943	27,7		
Relación de Dependencia										
Asalariados	3 226 771	235 192	43,9	7,3	151 927	50,3	83 264	35,7		
Trabajadores Independientes	2 209 615	185 801	34,7	8,4	105 029	34,7	80 772	34,7		
Trabajadores Familiares	1 203 507	114 359	21,4	9,5	45 323	15,0	69 036	29,6		
Categorías de Desempleo										
Cesantes	220 873	16 059	83,5	7,3	10 790	85,8	5 269	79,1		
Aspirantes	48 751	3 176	16,5	6,5	1 786	14,2	1 390	20,9		
Tipos de Desempleo										
Abiertos	195 906	14 291	74,3	7,3	8 824	45,9	5 467	28,4		
Estacionales	34 645	2 658	13,8	7,7	2 298	11,9	360	1,9		
Ocultos	39 073	2 285	11,9	5,8	1 453	7,6	832	4,3		
Rama de Actividad										
Agricultura, ganadería, caza y silv.	1 956 488	187 970	35,1	9,6	67 271	22,3	120 699	51,8		
Pesca	60 363	7 814	1,5	12,9	7 653	2,5	161	0,1		
Explot. Minas y Canteras	29 092	8 861	1,7	30,5	7 441	2,5	1 420	0,6		
Industrias Manufactureras	715 661	35 670	6,7	5,0	22 267	7,4	13 403	5,8		
Suministro de elec., gas y agua	21 536	1 389	0,3	6,4	804	0,3	585	0,3		
Construcción	384 118	27 350	5,1	7,1	15 068	5,0	12 283	5,3		
Comercio al x mayor y menor	1 416 024	117 722	22,0	8,3	85 927	28,4	31 795	13,6		
Hoteles y restaurantes	340 438	30 566	5,7	9,0	24 991	8,3	5 575	2,4		
Transporte, almacén. y comun.	359 629	24 860	4,6	6,9	16 519	5,5	8 341	3,6		
Intermediación Financiera	45 947	1 622	0,3	3,5	640	0,2	982	0,4		
Act. Inmob., empres. y de alq.	232 899	8 568	1,6	3,7	4 904	1,6	3 665	1,6		
Administración Pública y Defensa	183 358	13 430	2,5	7,3	6 572	2,2	6 858	2,9		
Enseñanza	292 169	24 888	4,6	8,5	13 782	4,6	11 107	4,8		
Servicios Sociales y de Salud	138 286	9 085	1,7	6,6	5 325	1,8	3 760	1,6		
Otras actividades de ser. comuni.	238 666	19 336	3,6	8,1	13 434	4,4	5 901	2,5		
Act. de hogares privados	224 469	15 612	2,9	7,0	9 449	3,1	6 163	2,6		
Organiz. y Organos extraterrit.	752	609	0,1	80,9	233	0,1	376	0,2		

1/ La encuesta sólo considera El Oro y Loja como dominios de estudio

Archivo: ENCUESTA DE CONDICIONES DE VIDA - QUINTA RONDA (NOV 2005 - OCT 2006)

Fuente: INEC: Encuesta de Condiciones de Vida - Quinta Ronda (Nov 2005 - Oct 2006)

Elaboración: Secretaría General de la Comunidad Andina. Proyecto Estadísticas Económicas y Sociales

VII.2.4b EMPLEO (PERSONAS DE 5 AÑOS Y MÁS) - 2001

UNIDAD DE MEDIDA	TOTAL NACIONAL	TOTAL ZONA FRONTERA									
		Total	Porcentaje respecto al total zona frontera	Porcentaje respecto al total nacional	EL ORO	LOJA	MORONA SANTIAGO	PASTAZA	ZAMORA CHINCHIPE	ORELLANA	NAPO
Condición de Actividad											
Personas	10 819 748	1 184 414	93,2	10,9	470 140	357 420	97 327	53 313	65 064	73 666	67 484
Personas	4 585 575	488 331	41,2	10,6	195 046	137 885	40 911	24 332	26 076	33 706	30 375
Personas	4 463 207	478 539	98,0	10,7	190 064	135 681	40 270	23 982	25 544	33 117	29 881
Personas	1 222 368	9 792	2,0	8,0	4 982	2 204	641	350	532	589	494
Personas	5 542 005	624 608	52,7	11,3	244 911	201 505	49 224	25 929	34 971	34 907	33 161
Personas	692 168	71 475	6,0	10,3	30 183	18 030	7 192	3 052	4 017	5 053	3 948

Archivo: DATOS CENSO 2001 COMUNIDAD_ANDINA.xls

Fuente: INEC, VI Censo de Población y Vivienda 2001. Resultados Definitivos. Resumen Nacional

Elaboración: Secretaría General de la Comunidad Andina. Proyecto Estadísticas Económicas y Sociales

VII.2.5 EDUCACIÓN - 2001, 2005, 2006

UNIDAD DE MEDIDA	TOTAL ZONA FRONTERA	EL ORO	LOJA	MORONA SANTIAGO	PASTAZA	ZAMORA CHINCHIPE	ORELLANA	NAPO	TOTAL NACIONAL
Personas	10 502 068	412 202	307 357	80 209	44 940	54 039	95 723	55 971	9 451 627
Personas	9 631 519	390 332	285 103	72 886	40 712	50 039	87 870	50 558	8 654 019
Personas	866 130	21 472	22 047	7 165	4 162	3 948	7 710	5 312	794 314
Personas	4 419	398	207	158	66	52	143	101	3 294
%	8,2	5,2	7,2	8,9	9,3	7,3	8,1	9,5	8,4
Personas	679 290	404 581	274 709	n.d.	n.d.	n.d.	n.d.	n.d.	8 674 534
Personas	637 644	381 778	255 866	n.d.	n.d.	n.d.	n.d.	n.d.	7 882 812
Personas	41 646	22 803	18 843	n.d.	n.d.	n.d.	n.d.	n.d.	791 722
%	6,1	5,6	6,9	n.d.	n.d.	n.d.	n.d.	n.d.	9,1
Escolaridad promedio ^{2/}									
Escolaridad personas de 12 años	n.d.	6	6	n.d.	n.d.	n.d.	n.d.	n.d.	6
Escolaridad personas de 18 años	n.d.	10	9	n.d.	n.d.	n.d.	n.d.	n.d.	9
Escolaridad personas de 24 años	n.d.	11	10	n.d.	n.d.	n.d.	n.d.	n.d.	10

1/ Archivo: DATOS CENSO 2001 COMUNIDAD_ANDINA.xls

1/ Fuente: INEC, VI Censo de Población y Vivienda 2001. Resultados Definitivos. Resumen Nacional

2/ Archivo: ENCUESTA DE CONDICIONES DE VIDA - QUINTA RONDA (NOV 2005 - OCT 2006)

2/ Fuente: INEC, Encuesta de Condiciones de Vida - Quinta Ronda (Nov 2005 - Oct 2006)

Elaboración: Secretaría General de la Comunidad Andina. Proyecto Estadísticas Económicas y Sociales

VII.2.6 SALUD - 2006

UNIDAD DE MEDIDA	TOTAL ZONA FRONTERA	EL ORO	LOJA	MORONA SANTIAGO	PASTAZA	ZAMORA CHINCHIPE	ORELLANA
Total de Establecimientos Hospitalarios	97	48	26	10	5	3	5
Total de camas hospitalarias disponibles	1 731	684	640	140	120	74	73
Tasas de Mortalidad Materna (2006)							
Número	12	2	7	3	n.d.	3	1
Tasa 1/	n.d.	19,1	75,5	93,1	n.d.	143,8	34,8
Tasa Bruta de Natalidad (2006)							
%	n.d.	17,6	21,5	24,9	25,0	24,6	26,9
Tasa Bruta de Mortalidad (2006)							
%	n.d.	3,6	4,8	2,8	2,5	3,0	2,6
Tasa de Mortalidad Infantil (2006)							
%	n.d.	8,8	10,0	7,1	7,1	11,0	8,4

1/ Tasas por 100.000 nacidos vivos

NOTA: Las Tasas de Mortalidad Materna, están calculadas con la inclusión de los nacimientos ocurridos en el año 2006 e inscritos en el año 2007.

Por la baja frecuencia de número de muertes maternas en los cantones, no se incluye en este cuadro.

(Las Tasas de Mortalidad Materna, están corregidas de acuerdo a la información del 2006)

Archivo: ESTAB HOSP Y CAMAS DISPON OK.xls

Fuente: Anuario de Estadísticas Hospitalarias: Camas y Egresos. Año 2007

Archivo: INDICADORES HOSPITALARIOS.xls

Archivo muertes maternas provincias.xls

Elaboración: Secretaría General de la Comunidad Andina. Proyecto Estadísticas Económicas y Sociales

VII.2.7 VIVIENDAS SEGÚN CONDICIÓN DE OCUPACIÓN Y OCUPANTES - 2001

UNIDAD DE MEDIDA	TOTAL ZONA FRONTERA	EL ORO	LOJA	MORONA SANTIAGO	PASTAZA	ZAMORA CHINCHIPE	ORELLANA	NAPO
Total Viviendas (2001)	367 000	146 675	124 947	33 763	16 783	22 743	22 089	20 739
Porcentaje respecto al total nacional	12,9	5,1	4,4	1,2	0,6	0,8	0,8	0,7
Total viviendas ocupadas	311 402	129 453	102 029	27 597	14 876	18 538	18 909	17 557
Viviendas con personas presentes	286 211	122 681	93 320	23 843	13 212	16 191	16 964	14 918
Total ocupantes	1 251 443	520 238	400 820	113 087	59 646	75 567	82 085	n.d.
Viviendas con personas ausentes	25 191	6 772	8 709	3 754	1 664	2 347	1 945	2 639
Total viviendas desocupadas	43 137	11 071	19 801	5 021	1 386	3 377	2 481	2 243
Viviendas en construcción	11 449	5 786	2 857	1 033	454	762	557	811
Total viviendas colectivas	1 012	365	260	112	67	66	142	128
Porcentaje								
Total viviendas ocupadas	84,9	88,3	81,7	81,7	88,6	81,5	85,6	84,7
Total viviendas desocupadas	11,8	7,5	15,8	14,9	8,3	14,8	11,2	10,8
Total viviendas en construcción	3,1	3,9	2,3	3,1	2,7	3,4	2,5	3,9
Total viviendas colectivas	0,3	0,2	0,2	0,3	0,4	0,3	0,6	0,6

Archivo: FRONTERA_CENSO DE POBLACION Y VIVIENDA.xls

Fuente: INEC, VI Censo de Población y Vivienda 2001. Resultados Definitivos. Resumen Nacional

Elaboración: Secretaría General de la Comunidad Andina. Proyecto Estadísticas Económicas y Sociales

Frontera de Perú con Ecuador
Información socioeconómica

VIII.1 PERÚ

VIII.1 POBLACIÓN Y VIVIENDA

	UNIDAD DE MEDIDA	POBLACIÓN	DENSIDAD DEMOGRÁFICA
CENSO 2007			
Población total Perú	Personas	28 220 764	21,3
Viviendas total Perú	Viviendas	7 566 142	
PROYECCIONES DE POBLACIÓN AL 2009^{1/}			
Población total Perú	Personas	29 067 251	22,6
Plura	Personas	1 777 050	49,5
Tumbes	Personas	212 343	45,5
Loreto	Personas	945 319	2,6
Cajamarca	Personas	1 471 207	44,2

1/ Perú Datos preliminares estimados SGCAN

Fuente: Censos Nacionales 2007: XI de Población y VI de Vivienda

Elaboración: Secretaría General de la Comunidad Andina. Proyecto Estadísticas Económicas y Sociales

VIII.2 ZONA DE INTEGRACIÓN FRONTERIZA

VIII.2.1 POBLACIÓN Y DENSIDAD DEMOGRÁFICA - 2007

	UNIDAD DE MEDIDA	TOTAL ZONA DE INTEGRACIÓN FRONTERIZA				LORETO				CAJAMARCA			
		PIURA	TUMBES	Total Loreto Zif ^a	Maynas	Alto Amazonas	Mcal. Ramón Castilla	Provincia Loreto	Total Cajamarca Zif ^b	Jaen	San Ignacio		
Población total	Personas	2 709 841	204 650	449 539	323 017	48 202	14 079	64 241	330 163	192 551	137 612		
Población total respecto al total país	%	9,6	0,7	1,6	1,1	0,2	0,0	0,2	1,2	0,7	0,5		
Población Censada	Personas	2 626 503	200 306	435 009	312 576	46 644	13 624	62 165	314 873	183 634	131 239		
Hombres	%	50,4	51,8	51,0	50,2	51,3	54,7	53,5	52,0	51,2	53,1		
Mujer	%	49,6	48,2	49,0	49,8	48,7	45,3	46,5	48,0	48,8	46,9		
Población en grandes grupos de edad													
0-14	Personas	893 766	60 776	160 750	106 359	21 948	5 742	26 701	119 374	65 414	53 960		
15-64	Personas	1 585 541	129 678	255 769	191 463	23 456	7 434	33 416	180 900	109 155	71 745		
65 y más	Personas	147 196	9 852	18 490	14 754	1 240	448	2 048	14 599	9 065	5 534		
Dependencia demográfica	%	65,7	54,5	70,1	63,3	98,9	83,3	86,0	74,1	68,2	82,9		
Grupos especiales de edades													
15-29 (Población joven)	Personas	714 199	57 602	123 712	91 804	11 835	3 803	16 270	84 064	50 104	33 960		
60 y más (adulto mayor)	Personas	210 100	14 164	27 414	21 664	1 928	714	3 108	21 563	13 145	8 418		
Población de 18 años y más	Personas	1 560 233	127 648	243 710	184 236	21 393	6 958	31 123	174 122	105 470	68 652		
Población Sin DNI	Personas	83 366	4 917	17 712	11 071	2 588	736	3 317	11 944	7 094	4 850		
Población Sin DNI %	%	5,3	3,9	7,3	6,0	12,1	10,6	10,7	6,9	6,7	7,1		
Hombre	%	45,4	62,3	48,7	48,6	47,8	56,1	48,1	45,4	42,8	49,3		
Mujer	%	54,6	37,7	51,3	51,4	52,2	43,9	51,9	54,6	57,2	50,7		
Promedios de hijos por mujer	Hijos por mujer	n.d.	1,8	n.d.	n.d.	n.d.	n.d.	n.d.	n.d.	n.d.	n.d.		
Superficie km²	Km ²	304 488	4 669	n.d.	n.d.	n.d.	n.d.	n.d.	n.d.	n.d.	n.d.		
Densidad poblacional (Hab/ km²)	Personas	8,9	43,8	n.d.	n.d.	n.d.	n.d.	n.d.	n.d.	n.d.	n.d.		

a/ Total Loreto ZIF incluye todos los distritos de la provincia de Loreto; los distritos de Iquitos, Alto Nanay, Fernando Lorez, Indiana, Las Amazonas, Mazan, Napo, Punchana y Torres Causana de la provincia de Maynas; el distrito de Pebas de la provincia de Maniscal Ramón Castilla; los distritos de Lagunas, Barranca, Manserche, Moronos y Pastaza de la provincia Alto Amazonas. Cabe señalar que los cuatro últimos ahora pertenecen a la provincia Datem de Marañon de nueva creación.

b/ Total Cajamarca ZIF incluye provincia de Jaen y San Ignacio

Fuente: INEI Censos Nacionales 2007: XI de Población y VI de Vivienda

Elaboración: Secretaría General de la Comunidad Andina. Proyecto Estadísticas Económicas y Sociales

VIII.2.2 MIGRACIÓN - 2007

UNIDAD DE MEDIDA	LORETO				CAJAMARCA				
	PIURA	TUMBES	Total Loreto ZIF ^a	Alto Maynas Amazonas	Mcal. Ramón Castilla	Provincia Loreto	Cajamarca ZIF ^b	Jaen	San Ignacio
Hogares con algún miembro en otro país	39 186	24 204	3 778	6 136	468	107	565	3 928	2 696

1/A nivel departamental corresponde a población emigrante. Excluye a la población nacida en otro país y a la que no especificó su lugar de residencia 5 años antes.
a/ Total Loreto ZIF incluye todos los distritos de la provincia de Loreto; los distritos de Iquitos, Alto Nanay, Fernando Lorez, Indiana, Las Amazonas, Mazan, Napo, Punchana y Torres Causama de la provincia de Maynas; el distrito de Pebas de la provincia de Maynas; el distrito de Pebas de la provincia de Maynas; el distrito de Pebas de la provincia de Maynas; el distrito de Pebas de la provincia de Maynas; los distritos de Lagunas, Barranca, Manseriche, Morona y Pastaza de la provincia Alto Amazonas. Cabe señalar que los cuatro últimos ahora pertenecen a la provincia Datem de Marañón de nueva creación.

b/ Total Cajamarca ZIF incluye provincia de Jaen y San Ignacio
Fuente: INEI Censos Nacionales 2007: XI de Población y VI de Vivienda
Elaboración: Secretaría General de la Comunidad Andina. Proyecto Estadísticas Económicas y Sociales

VIII.2.3 LABORAL (PERSONAS DE 10 AÑOS Y MÁS) - 2007

ZONA DE INTEGRACIÓN FRONTERIZA

UNIDAD DE MEDIDA	TOTAL NACIONAL	Total	Respecto a la población total ZIF (%)	Respecto al total nacional (%)	LORETO					CAJAMARCA				
					PIURA	TUMBES	Total Loreto ZIF ^a	Maynas	Alto Amazonas	Mcal. Ramón Castilla	Provincia Loreto	Total Cajamarca ZIF ^b	Jaen	San Ignacio
Población en edad de trabajar	22 003 609	2 039 348	75,3	9,3	1 316 047	159 588	326 164	241 442	31 429	9 579	43 714	237 549	142 141	95 408
Hombre	10 866 381	1 025 632	50,3	9,4	652 355	82 804	166 350	120 772	16 425	5 327	23 826	124 123	72 810	51 313
Mujer	11 137 228	1 013 716	49,7	9,1	663 692	76 784	159 814	120 670	15 004	4 252	19 888	113 426	69 331	44 095
Población económicamente activa (PEA)	10 713 883	902 410	44,2	8,4	564 611	77 292	151 941	114 574	13 856	4 632	18 879	108 566	64 024	44 542
Población Ocupada	10 234 729	852 830	94,5	8,3	529 838	73 386	143 868	108 546	13 507	4 250	17 565	105 738	62 026	43 712
Población Desocupada	479 154	49 580	5,5	10,3	34 773	3 906	8 073	6 028	349	382	1 314	2 828	1 998	830
Cesantes	355 996	29 241	59,0	8,2	26 188	3 053	n.d.	4 047	n.d.	n.d.	684	n.d.	n.d.	n.d.
Aspirantes	123 158	9 438	19,0	7,7	8 585	853	n.d.	1 981	n.d.	n.d.	630	n.d.	n.d.	n.d.
Población económicamente inactiva (PEI)	11 289 726	1 136 938	55,8	10,1	751 436	82 296	174 223	126 868	17 573	4 947	24 835	128 983	78 117	50 866
Tasa de Ocupación	95,5	94,5			94	94,9	94,7	94,7	97,5	91,8	93,0	97,4	96,9	98,1
Tasa de Desempleo	4,5	5,5			6	5,1	5,3	5,3	2,5	8,2	7,0	2,6	3,1	1,9
Actividad Económica	2 375 014	284 173	33,3	12,0	160 042	11 298	46 792	24 218	9 428	3 086	10 060	66 041	31 539	34 502
Agri. ganadería, caza y silvicultura	59 942	22 168	2,6	37,0	16 103	4 415	1 636	919	303	81	333	14	7	7
Pesca	133 835	4 957	0,6	3,7	3 860	85	927	413	89	1	424	85	66	19
Explotación de minas y canteras	948 599	53 402	6,3	5,6	37 750	4 564	8 239	7 409	280	103	447	2 849	2 267	582
Industrias manufactureras	24 242	2 274	0,3	9,4	1 666	165	295	276	3	1	15	148	88	60
Suministro electricidad, gas y agua	560 673	38 347	4,5	6,8	25 346	4 223	5 917	4 822	172	37	886	2 861	2 190	671
Construcción	208 129	14 035	1,6	6,7	9 085	1 295	2 583	2 391	736	59	115	1 072	938	134
Venta, mant. y rep. veh. autom. y motoc.	1 704 862	108 361	12,7	6,4	83 986	12 733	3 396	1 101	736	252	1 307	8 246	6 426	1 820
Comercio	473 201	51 166	6,0	10,8	21 131	4 045	23 698	22 894	238	61	505	2 292	1 809	483
Hoteles y restaurantes	851 154	71 213	8,4	8,4	45 583	9 738	11 012	10 314	230	34	434	4 880	4 091	789
Transp. almac. y comunicaciones	72 467	3 587	0,4	4,9	2 567	303	572	563	4	1	4	145	136	9
Intermediación financiera	617 130	34 391	4,0	5,6	24 330	3 110	5 382	4 980	74	12	316	1 569	1 333	236
Activid. inmobili. empres. y alquileres	343 331	27 244	3,2	7,9	15 996	4 408	5 481	4 703	201	115	462	1 359	1 043	316
Admin. pub. y defensa; p. segur. soc. afil.	610 206	51 340	6,0	8,4	30 317	5 186	10 255	8 218	799	204	1 034	5 582	3 843	1 739
Enseñanza	241 371	13 747	1,6	5,7	8 694	1 124	2 733	2 436	103	24	152	1 196	929	267
Servicios sociales y de salud	337 980	22 423	2,6	6,6	14 864	2 681	3 276	2 976	103	32	165	1 602	1 314	288
Otras activi. serv. común. soc. y personales	322 499	21 996	2,6	6,8	13 632	1 738	4 721	4 064	316	88	253	1 905	1 456	449
Hogares privados y servicios domésticos	567	8	0,0	1,4	3	1	4	4	4	0	0	0	0	0
Organiz. y órganos extraterritoriales	349 547	27 998	3,3	8,0	14 883	2 274	6 949	5 845	351	100	653	3 892	2 551	1 341
Actividad económica no especificada														

a/ Total Loreto ZIF incluye todos los distritos de la provincia de Loreto; los distritos de Iquitos, Alto Nanay, Fernando Lorez, Indiana, Las Amazonas, Mazan, Napo, Punchana y Torres Causama de la provincia de Maynas; el distrito de Pebas de la provincia de Maynas; el distrito de Pebas de la provincia de Maynas; el distrito de Pebas de la provincia de Maynas; los distritos de Lagunas, Barranca, Manseriche, Morona y Pastaza de la provincia Alto Amazonas. Cabe señalar que los cuatro últimos ahora pertenecen a la provincia Datem de Marañón de nueva creación.

b/ Total Cajamarca ZIF incluye provincia de Jaen y San Ignacio
Fuente: INEI Censos Nacionales 2007: XI de Población y VI de Vivienda
Elaboración: Secretaría General de la Comunidad Andina. Proyecto Estadísticas Económicas y Sociales

VIII.2.4 EDUCACIÓN - 2007

	LORETO				CAJAMARCA							
	UNIDAD DE MEDIDA	TOTAL ZONA DE INTEGRACIÓN FRONTERIZA	PIURA	TUMBES	Total Loreto ZIF ^a	Maynas	Alto Amazonas	Mcal. Ramón Castilla	Provincia Loreto	Total Cajamarca ZIF ^b	Jaen	San Ignacio
Población de 15 años y más	Personas	1 732 737	1 123 449	139 530	274 259	206 217	24 696	7 882	35 464	195 499	118 220	77 279
Población Analfabeta (15 años y más)	Personas	147 246	103 808	4 752	13 403	6 150	2 922	573	3 758	25 283	13 984	11 299
Hombre	Personas	48 124	33 636	2 073	4 037	1 840	721	209	1 267	8 378	4 387	3 991
Mujer	Personas	99 122	70 172	2 679	9 366	4 310	2 201	364	2 491	16 905	9 597	7 308
Hombre	%	32,7	32,4	43,6	30,1	29,9	24,7	36,5	33,7	33,1	31,4	35,3
Mujer	%	67,3	67,6	56,4	69,9	70,1	75,3	63,5	66,3	66,9	68,6	64,7
Tasa de analfabetismo	%	8,5	9,2	3,4	4,9	2,1	11,8	7,3	10,6	12,9	11,8	14,6
Asistencia Escolar (6 a 24 años)	Personas	681 031	431 143	49 610	110 367	87 336	2 775	3 394	16 862	89 911	51 951	37 960
De 6 a 11 años	Personas	317 930	201 146	21 757	48 191	35 583	2 215	1 765	8 628	46 836	25 258	21 578
De 12 a 16 años	Personas	247 740	156 832	18 285	40 286	32 287	213	1 285	6 501	32 337	19 233	13 104
De 17 a 24 años	Personas	115 361	73 165	9 568	21 890	19 466	347	344	1 733	10 738	7 460	3 278
Población educación Superior (15 años y más)^{1/}	Personas	399 091	282 407	36 426	55 797	52 975	2 272	550	3 797	24 461	18 846	5 615
Hombre	Personas	199 595	138 163	18 404	30 373	28 507	1 508	358	2 583	12 655	9 577	3 078
Mujer	Personas	199 496	144 244	18 022	25 424	24 468	764	192	1 214	11 806	9 269	2 537
Población educación Superior (15 años y más)^{1/}	%	23,0	25,1	26,1	20,3	25,7	9,2	7,0	10,7	12,5	15,9	7,3
Hombre	%	50,0	48,9	50,5	54,4	53,8	66,4	65,1	68,0	51,7	50,8	54,8
Mujer	%	50,0	51,1	49,5	45,6	46,2	33,6	34,9	32,0	48,3	49,2	45,2

1/ Comprende nivel universitario completo e incompleto y nivel no universitario completo e incompleto.

a/ Total Loreto ZIF incluye todos los distritos de la provincia de Loreto; los distritos de Iquitos, Alto Nanay, Fernando Lorez, Indiana, Las Amazonas, Mazan, Napo, Punchana y Torres Causama de la provincia de Maynas; el distrito de Pebas de la provincia Mariscal Ramón Castilla; los distritos de Lagunas, Barranca, Manseriche, Morona y Pastaza de la provincia Alto Amazonas. Cabe señalar que los cuatro últimos ahora pertenecen a la provincia Datem de Marañón de nueva creación.

b/ Total Cajamarca ZIF incluye provincia de Jaen y San Ignacio

Fuente: INEI Censos Nacionales 2007: XI de Población y VI de Vivienda

Elaboración: Secretaría General de la Comunidad Andina. Proyecto Estadísticas Económicas y Sociales

VIII.2.5 VIVIENDA - 2007

UNIDAD DE MEDIDA	TOTAL ZONA DE INTEGRACIÓN FRONTERIZA		LORETO					CAJAMARCA				
	PIURA	TUMBES	Total Loreto ZIF ^a	Maynas	Alto Amazonas	Mcal. Ramón Castilla	Provincia Loreto	Cajamarca ZIF ^b	Jaen	San Ignacio	Total	
Viviendas particulares	408 419	55 348	87 802	63 649	9 164	2 587	12 402	57 217	23 086	34 131		
Personas	n.d.	3,7	n.d.	n.d.	n.d.	n.d.	n.d.	n.d.	n.d.	n.d.		
%	4,2	3,7	n.d.	n.d.	n.d.	n.d.	n.d.	n.d.	n.d.	n.d.		
Viviendas particulares respecto al total	247 246	39 458	53 125	44 272	3 128	1 016	4 709	24 895	16 394	8 501		
%	60,5	71,3	83,5	69,6	34,1	39,3	38,0	43,5	71,0	24,9		
Viviendas con alumbrado eléctrico	48,8	52,8	37,5	48,9	1,6	8,2	11,3	34,5	54,1	21,3		
%	4,3	7,3	3,4	4,3	0,2	0,1	1,5	21,2	12,5	27,0		
Viviendas con abastecimiento de agua	4,3	4,3	2,9	3,2	0,2	0,3	3,7	2,2	1,2	2,8		
%	4,1	4,3	2,9	3,2	0,2	0,3	3,7	2,2	1,2	2,8		
Viviendas con servicios higiénicos	35,4	41,4	37,6	49,7	5,1	3,8	6,5	27,0	52,7	9,6		
%	2,1	4,4	4,2	5,2	1,5	1,8	1,2	9,2	13,0	6,6		
Viviendas con abastecimiento de agua	19,9	16,0	23,8	17,5	29,4	40,0	48,5	58,8	17,7	119,1		
%	38,5	65,1	32,2	41,7	6,4	7,0	7,8	32,1	61,7	12,1		
%	38,6	14,0	46,3	33,2	85,1	82,1	77,4	52,2	22,8	72,2		

a/ Total Loreto ZIF incluye todos los distritos de la provincia de Loreto; los distritos de Iquitos, Alto Nanay, Fernando Lorez, Indiana, Las Amazonas, Mazan, Napo, Punchana y Torres Causana de la provincia de Maynas; el distrito de Pebas de la provincia de Tarma; los distritos de Lagunas, Barranca, Manserche, Morona y Pastaza de la provincia Alto Amazonas. Cabe señalar que los cuatro últimos ahora pertenecen a la provincia Datem de Marañon de nueva creación.

b/ Total Cajamarca ZIF incluye provincia de Jaen y San Ignacio

Fuente: INEI Censos Nacionales 2007: XI de Población y VI de Vivienda

Elaboración: Secretaría General de la Comunidad Andina. Proyección Estadísticas Económicas y Sociales

VIII.2.6 POBREZA - 2007

UNIDAD DE MEDIDA	TOTAL ZONA DE INTEGRACIÓN FRONTERIZA				LORETO					CAJAMARCA		
	PIURA	TUMBES	Total Loreto ZIF ^a	Maynas	Alto Amazonas	Mcal. Ramón Castilla	Provincia Loreto	Cajamarca	Jaen	San Ignacio		
Pobreza Monetaria												
Incidencia de pobreza total	1 218 458	773 023	220 778	132 263	36 640	9 035	42 840	187 568	96 695	90 873		
Incidencia de pobreza total (%)	46,4	46,1	50,8	42,3	78,6	66,3	68,9	59,6	52,7	69,2		
Incidencia de pobreza extrema	412 103	233 484	94 065	48 103	21 781	3 902	20 279	83 454	41 948	41 506		
Incidencia de pobreza extrema (%)	15,7	13,9	21,6	15,4	46,7	28,6	32,6	26,5	22,8	31,6		
Población en hogares por número de Necesidades Básicas Insatisfechas (NBI)												
Con al menos una NBI	1 395 894	881 169	248 668	151 811	40 962	9 565	46 330	172 157	94 416	77 741		
Con al menos una NBI (%)	53,1	52,6	57,2	48,6	87,8	70,2	74,5	54,7	51,4	59,2		
Con 2 o mas NBI	626 940	397 767	120 357	63 928	28 131	5 040	23 258	71 471	35 750	35 721		
Con 2 o mas NBI (%)	23,9	23,7	27,7	20,5	60,3	37,0	37,4	22,7	19,5	27,2		
Con una NBI	768 954	483 402	128 311	87 883	12 831	4 525	23 072	100 686	58 666	42 020		
Con dos NBI	436 897	275 119	83 351	48 488	15 315	3 632	15 916	49 461	25 361	24 100		
Con tres NBI	153 450	98 151	30 347	13 884	9 418	1 243	5 802	17 651	8 223	9 428		
Con cuatro NBI	33 285	22 062	6 158	1 488	3 019	165	1 486	4 042	2 020	2 022		
Con cinco NBI	3 308	2 435	501	68	379	0	54	317	146	171		

a/ Total Loreto ZIF incluye todos los distritos de la provincia de Loreto; los distritos de Iquitos, Alto Nanay, Fernando Lores, Indiana, Las Amazonas, Mazan, Napo, Punchana y Torres Causana de la provincia de Maynas; el distrito de Pebas de la provincia Maniscal Ramón Castilla; los distritos de Lagunas, Barranca, Manseriche, Moronos y Pastaza de la provincia Alto Amazonas. Cabe señalar que los cuatro últimos ahora pertenecen a la provincia Datem de Marañon de nueva creación.

b/ Total Cajamarca ZIF incluye provincia de Jaen y San Ignacio

Fuente: INEI Censos Nacionales 2007: XI de Población y VI de Vivienda

Elaboración: Secretaría General de la Comunidad Andina. Proyección Estadísticas Económicas y Sociales

ANEXO 2

NOMENCLATURA DE UNIDADES TERRITORIALES ESTADÍSTICAS DE LA COMUNIDAD ANDINA

ZONAS DE INTEGRACIÓN FRONTERIZAS DE LOS PAÍSES MIEMBROS DE LA COMUNIDAD ANDINA

ZIF BOLIVIA-PERU, Reducida.....	72
BOLIVIA ⁸ – PERÚ, Reducida.....	72
PERÚ ⁹ – BOLIVIA, Reducida.....	76
ZIF COLOMBIA-ECUADOR.....	80
COLOMBIA – ECUADOR.....	80
ECUADOR – COLOMBIA.....	82
ZIF COLOMBIA-PERÚ.....	86
COLOMBIA – PERÚ.....	86
PERÚ – COLOMBIA.....	87
ZIF ECUADOR – PERÚ.....	87
ECUADOR – PERÚ.....	87
PERÚ – ECUADOR.....	98

Unidades Territoriales Estadísticas (UTE)

NUTE	Bolivia	Colombia	Ecuador	Perú
0	País	País	País	País
1	Región	Región	Región	Región
2	Departamento	Departamento	Provincia	Departamento
3	Provincia	Agrupación de municipios	Cantón	Provincia
4	Municipio	Municipio	Parroquia	Distrito

Fuente: Decisión 534.

⁸ Sin considerar los departamentos de Oruro y Potosí

⁹ Sin considerar los departamentos Arequipa, Moquegua y Cuzco

I ZIF BOLIVIA-PERÚ Reducida¹⁰

BOLIVIA – PERÚ, Reducida

CÓDIGO	NUTE 0	NUTE 1	NUTE 2	NUTE 3	NUTE 4	Capital NUTE 4
1	B O L I V I A (Capital Sucre)					
101		OCCIDENTAL				
10102		LA PAZ				
10102011		PEDRO DOMINGO MURILLO				
10102011000					LA PAZ	LA PAZ
10102011001					PALCA	PALCA
10102011002					MECAPACA	MECAPACA
10102011003					ACHOCALLA	ACHOCALLA
10102011004					EL ALTO	EL ALTO
10102012		OMASUYOS				
10102012001					ACHACACHI	ACHACACHI
10102012002					ANCORAIMES	ANCORAIMES
10102013		PACAJES				
10102013001					CORO CORO	CORO CORO
10102013002					CAQUIAVIRI	CAQUIAVIRI
10102013003					CALACOTO	CALACOTO
10102013004					COMANCHE	COMANCHE
10102013005					CHARAÑA	CHARAÑA
10102013006					WALDO BALLIVIÁN	WALDO BALLIVIÁN
10102013007					NAZACARA DE PACAJES	NAZACARA DE PACAJES
10102013008					SANTIAGO DE CALLAPA	SANTIAGO DE CALLAPA
10102014		ELIODORO CAMACHO				
10102014001					PUERTO ACOSTA	PUERTO ACOSTA
10102014002					MOCOMOCO	MOCOMOCO
10102014003					PUERTO CARABUCO	PUERTO CARABUCO
10102015		MUÑECAS				
10102015001					CHUMA	CHUMA
10102015002					AYATA	AYATA
10102015003					AUCAPATA	AUCAPATA
10102016		LARECAJA				
10102016001					SORATA	SORATA
10102016002					GUANAY	GUANAY
10102016003					TACACOMA	TACACOMA
10102016004					QUIABAYA	QUIABAYA
10102016005					COMBAYA	COMBAYA
10102016006					TIPUANI	TIPUANI
10102016007					MAPIRI	MAPIRI
10102016008					TEOPONDE	TEOPONDE

¹⁰ Sin considerar los departamentos de Oruro y Potosí

CÓDIGO	NUTE 0	NUTE 1	NUTE 2	NUTE 3	NUTE 4	Capital NUTE 4
10102017				FRANZ TAMAYO		
10102017001					APOLO	APOLO
10102017002					PELECHUCO	PELECHUCO
10102018				INGAVI		
10102018001					VIACHA	VIACHA
10102018002					GUAQUI	GUAQUI
10102018003					TIAHUANACU	TIAHUANACU
10102018004					DESAGUADERO	DESAGUADERO
10102018005					ANDRES DE MACHACA	ANDRES DE MACHACA
10102018006					JESUS DE MACHACA	JESUS DE MACHACA
10102018007					TARACO	TARACO
10102019				LOAYZA		
10102019001					LURIBAY	LURIBAY
10102019002					SAPAHACUI	SAPAHACUI
10102019003					YACO	YACO
10102019004					MALLA	MALLA
10102019005					CAIROMA	CAIROMA
10102020				INQUISIVI		
10102020001					INQUISIVI	INQUISIVI
10102020002					QUIME	QUIME
10102020003					CAJUATA	CAJUATA
10102020004					COLQUIRI	COLQUIRI
10102020005					ICHOCA	ICHOCA
10102020006					VILLA LIBERTAD LICOMA	VILLA LIBERTAD LICOMA
10102021				SUD YUNGAS		
10102021001					CHULUMANI	CHULUMANI
10102021002					IRUPANA	IRUPANA
10102021003					YANACACHI	YANACACHI
10102021004					PALOS BLANCOS	PALOS BLANCOS
10102021005					LA ASUNTA	LA ASUNTA
10102022				LOS ANDES		
10102022001					PUCARANI	PUCARANI
10102022002					LAJA	LAJA
10102022003					BATALLAS	BATALLAS
10102022004					PUERTO PÉREZ	PUERTO PÉREZ
10102023				AROMA		
10102023001					SICA SICA	SICA SICA
10102023002					UMALA	UMALA
10102023003					AYO AYO	AYO AYO
10102023004					CALAMARCA	CALAMARCA
10102023005					PATACAMAYA	PATACAMAYA
10102023006					COLQUENCHA	COLQUENCHA
10102023007					COLLANA	COLLANA
10102024				NOR YUNGAS		
10102024001					COROICO	COROICO
10102024002					CORIPATA	CORIPATA
10102025				ABEL ITURRALDE		

CÓDIGO	NUTE 0	NUTE 1	NUTE 2	NUTE 3	NUTE 4	Capital NUTE 4
10102025001					IXIAMAS	IXIAMAS
10102025002					SAN BUENAVENTURA	SAN BUENAVENTURA
10102026					BAUTISTA SAAVEDRA	
10102026001					JUAN JOSÉ PÉREZ (CHARAZANI)	JUAN JOSÉ PÉREZ (CHARAZANI)
10102026002					CURVA	CURVA
10102027					MANCO KAPAC	
10102027001					COPACABANA	COPACABANA
10102027002					SAN PEDRO DE TIQUINA	SAN PEDRO DE TIQUINA
10102027003					TITO YUPANQUI	TITO YUPANQUI
10102028					GUALBERTO VILLARROEL	
10102028001					SAN PEDRO DE CURAHUARA	SAN PEDRO DE CURAHUARA
10102028002					PAPEL PAMPA	PAPEL PAMPA
10102028003					CHACARILLA	CHACARILLA
10102029					JOSÉ MANUEL PANDO	
10102029001					SANTIAGO DE MACHACA	SANTIAGO DE MACHACA
10102029002					CATACORA	CATACORA
10102030					CARANAVI	
10102030001					CARANAVI	CARANAVI
102		ORIENTAL				
10208			BENI			
10208100				CERCADO		
10208100000					TRINIDAD	TRINIDAD
10208100001					SAN JAVIER	SAN JAVIER
10208101				VACA DÍEZ		
10208101001					RIBERALTA	RIBERALTA
10208101002					GUAYARAMERÍN	GUAYARAMERÍN
10208102				JOSÉ BALLIVIÁN		
10208102001					REYES	REYES
10208102002					SAN BORJA	SAN BORJA
10208102003					SANTA ROSA	SANTA ROSA
10208102004					RURRENABAQUE	RURRENABAQUE
10208103				YACUMA		
10208103001					SANTA ANA DEL YACUMA	SANTA ANA DEL YACUMA
10208103002					EXALTACIÓN	EXALTACIÓN
10208104				MOXOS		
10208104001					SAN IGNACIO	SAN IGNACIO
10208105				MARBÁN		
10208105001					LORETO	LORETO
10208105002					SAN ANDRÉS	SAN ANDRÉS
10208106				MAMORÉ		
10208106001					SAN JOAQUÍN	SAN JOAQUÍN
10208106002					SAN RAMÓN	SAN RAMÓN
10208106003					PUERTO SILES	PUERTO SILES
10208107				ITÉNEZ		
10208107001					MAGDALENA	MAGDALENA

CÓDIGO	NUTE 0	NUTE 1	NUTE 2	NUTE 3	NUTE 4	Capital NUTE 4
10208107002					BAURES	BAURES
10208107003					HUACARAJE	HUACARAJE
10209			PANDO			
10209108				NICOLÁS SUÁREZ		
10209108000					COBIJA	COBIJA
10209108001					PORVENIR	PORVENIR
10209108002					BOLPEBRA	BOLPEBRA
10209108003					BELLA FLOR	BELLA FLOR
10209109				MANURIFI		
10209109001					PUERTO RICO	PUERTO RICO
10209109002					SAN PEDRO	SAN PEDRO
10209109003					FILADELFIA	FILADELFIA
10209110				MADRE DE DIOS		
10209110001					PUERTO GONZALO MORENO	PUERTO GONZALO MORENO
10209110002					SAN LORENZO	SAN LORENZO
10209110003					SENA	SENA
10209111				ABUNÁ		
10209111001					SANTA ROSA DEL ABUNÁ	SANTA ROSA DEL ABUNÁ
10209111002					INGAVI	INGAVI
10209112				FEDERICO ROMÁN		
10209112001					NUEVA ESPERANZA	NUEVA ESPERANZA
10209112002					VILLA NUEVA (LOMA ALTA)	VILLA NUEVA (LOMA ALTA)
10209112003					SANTOS MERCADO	SANTOS MERCADO

PERÚ – BOLIVIA, Reducida¹¹

CÓDIGO	NUTE 0	NUTE 1	NUTE 2	NUTE 3	NUTE 4	Capital NUTE 4
4	P E R U (Capital Lima)					
408		REG08				
40817		MADRE DE DIOS				
40817001		TAMBOPATA				
40817001001					TAMBOPATA	PUERTO MALDONADO
40817001002					INAMBARI	MAZUKO
40817001003					LAS PIEDRAS	LAS PIEDRAS (PLANCHON)
40817001004					LABERINTO	PUERTO ROSARIO DE LABERINTO
40817002		MANU				
40817002001					MANU	SALVACION
40817002002					FITZCARRALD	BOCA MANU
40817002003					MADRE DE DIOS	BOCACOLORADO
40817002004					HUEPETUHE	HUEPETUHE
40817003		TAHUAMANU				
40817003001					IÑAPARI	IÑAPARI
40817003002					IBERIA	IBERIA
40817003003					TAHUAMANU	SAN LORENZO
411		REG11				
41121		PUNO				
41121001		PUNO				
41121001001					PUNO	PUNO
41121001002					ACORA	ACORA
41121001003					AMANTANI	AMANTANI
41121001004					ATUNCOLLA	ATUNCOLLA
41121001005					CAPACHICA	CAPACHICA
41121001006					CHUCUITO	CHUCUITO
41121001007					COATA	COATA
41121001008					HUATA	HUATA
41121001009					MAÑAZO	MAÑAZO
41121001010					PAUCARCOLLA	PAUCARCOLLA
41121001011					PICHACANI	LARAQUERI
41121001012					PLATERIA	PLATERIA
41121001013					SAN ANTONIO	SAN ANTONIO DE ESQUILACHE
41121001014					TIQUILLACA	TIQUILLACA
41121001015					VILQUE	VILQUE
41121002		AZANGARO				
41121002001					AZANGARO	AZANGARO
41121002002					ACHAYA	ACHAYA
41121002003					ARAPA	ARAPA
41121002004					ASILLO	ASILLO

¹¹ Sin considerar los departamentos Arequipa, Moquegua y Cuzco

CÓDIGO	NUTE 0	NUTE 1	NUTE 2	NUTE 3	NUTE 4	Capital NUTE 4
41121002005					CAMINACA	CAMINACA
41121002006					CHUPA	CHUPA
41121002007					JOSE DOMINGO CHOQUE-HUANCA	ESTACION DE PUCARA
41121002008					MUÑANI	MUÑANI
41121002009					POTONI	POTONI
41121002010					SAMAN	SAMAN
41121002011					SAN ANTON	SAN ANTON
41121002012					SAN JOSE	SAN JOSE
41121002013					SAN JUAN DE SALINAS	SAN JUAN DE SALINAS
41121002014					SANTIAGO DE PUPUJA	SANTIAGO DE PUPUJA
41121002015					TIRAPATA	TIRAPATA
41121003					CARABAYA	
41121003001					MACUSANI	MACUSANI
41121003002					AJOYANI	AJOYANI
41121003003					AYAPATA	AYAPATA
41121003004					COASA	COASA
41121003005					CORANI	CORANI
41121003006					CRUCERO	CRUCERO
41121003007					ITUATA	ITUATA
41121003008					OLLACHEA	OLLACHEA
41121003009					SAN GABAN	LANLACUNI BAJO
41121003010					USICAYOS	USICAYOS
41121004					CHUCUITO	
41121004001					JULI	JULI
41121004002					DESAGUADERO	DESAGUADERO
41121004003					HUACULLANI	HUACULLANI
41121004004					KELLUYO	KELLUYO
41121004005					PISACOMA	PISACOMA
41121004006					POMATA	POMATA
41121004007					ZEPITA	ZEPITA
41121005					EL COLLAO	
41121005001					ILAVE	ILAVE
41121005002					CAPASO	CAPASO
41121005003					PILCUYO	PILCUYO
41121005004					SANTA ROSA	MAZO-CRUZ
41121005005					CONDURIRI	CONDURIRI
41121006					HUANCANE	
41121006001					HUANCANE	HUANCANE
41121006002					COJATA	COJATA
41121006003					HUATASANI	HUATASANI
41121006004					ICHUPALLA	ICHUPALLA
41121006005					PUSI	PUSI
41121006006					ROSASPATA	ROSASPATA
41121006007					TARACO	TARACO
41121006008					VILQUE CHICO	VILQUE CHICO
41121007					LAMPA	
41121007001					LAMPA	LAMPA

CÓDIGO	NUTE 0	NUTE 1	NUTE 2	NUTE 3	NUTE 4	Capital NUTE 4
41121007002					CABANILLA	CABANILLA
41121007003					CALAPUJA	CALAPUJA
41121007004					NICASIO	NICASIO
41121007005					OCUVIRI	OCUVIRI
41121007006					PALCA	PALCA
41121007007					PARATIA	PARATIA
41121007008					PUCARA	PUCARA
41121007009					SANTA LUCIA	SANTA LUCIA
41121007010					VILAVILA	VILAVILA
41121008					MELGAR	
41121008001					AYAVIRI	AYAVIRI
41121008002					ANTAUTA	ANTAUTA
41121008003					CUPI	CUPI
41121008004					LLALLI	LLALLI
41121008005					MACARI	MACARI
41121008006					NUÑO A	NUÑO A
41121008007					ORURILLO	ORURILLO
41121008008					SANTA ROSA	SANTA ROSA
41121008009					UMACHIRI	UMACHIRI
41121009					MOHO	
41121009001					MOHO	MOHO
41121009002					CONIMA	CONIMA
41121009003					HUAYRAPATA	HUAYRAPATA
41121009004					TILALI	TILALI
41121010					SAN ANTONIO DE PUTINA	
41121010001					PUTINA	PUTINA
41121010002					ANANEA	ANANEA
41121010003					PEDRO VILCA APAZA	AYRAMPUNI
41121010004					QUILCAPUNCU	QUILCAPUNCU
41121010005					SINA	SINA
41121011					SAN ROMAN	
41121011001					JULIACA	JULIACA
41121011002					CABANA	CABANA
41121011003					CABANILLAS	DEUSTUA
41121011004					CARACOTO	CARACOTO
41121012					SANDIA	
41121012001					SANDIA	SANDIA
41121012002					CUYOCUYO	CUYOCUYO
41121012003					LIMBANI	LIMBANI
41121012004					PATAMBUCO	PATAMBUCO
41121012005					PHARA	PHARA
41121012006					QUIACA	QUIACA
41121012007					SAN JUAN DEL ORO	SAN JUAN DEL ORO
41121012008					YANAHUAYA	YANAHUAYA
41121012009					ALTO INAMBARI	MASSI APO
41121012010					SAN PEDRO DE PUTINA PUNCO	PUTINA PUNCO
41121013					YUNGUYO	

CÓDIGO	NUTE 0	NUTE 1	NUTE 2	NUTE 3	NUTE 4	Capital NUTE 4
41121013001					YUNGUYO	YUNGUYO
41121013002					ANAPIA	ANAPIA
41121013003					COPANI	COPANI
41121013004					CUTURAPI	SAN JUAN DE CUTURAPI
41121013005					OLLARAYA	AN MIGUEL DE OLLARAYA
41121013006					TINICACHI	TINICACHI
41121013007					UNICACHI	MARCAJA
41123			TACNA			
41123001				TACNA		
41123001001					TACNA	TACNA
41123001002					ALTO DE LA ALIANZA	LA ESPERANZA
41123001003					CALANA	CALANA
41123001004					CIUDAD NUEVA	CIUDAD NUEVA
41123001005					INCLAN	SAMA GRANDE
41123001006					PACHIA	PACHIA
41123001007					PALCA	PALCA
41123001008					POCOLLAY	POCOLLAY
41123001009					SAMA	LAS YARAS
41123001010					CORONEL GREGORIO ALBA-RRACIN LANCHIPA	ALFONSO UGARTE
41123002				CANDARAVE		
41123002001					CANDARAVE	CANDARAVE
41123002002					CAIRANI	CAIRANI
41123002003					CAMILACA	CAMILACA
41123002004					CURIBAYA	CURIBAYA
41123002005					HUANUARA	HUANUARA
41123002006					QUILAHUANI	QUILAHUANI
41123003				JORGE BASADRE		
41123003001					LOCUMBA	LOCUMBA
41123003002					ILABAYA	ILABAYA
41123003003					ITE	ITE
41123004				TARATA		
41123004001					TARATA	TARATA
41123004002					HEROES ALBARRACIN	CHUCATAMANI
41123004003					ESTIQUE	ESTIQUE
41123004004					ESTIQUE-PAMPA	ESTIQUE-PAMPA
41123004005					SITAJARA	SITAJARA
41123004006					SUSAPAYA	SUSAPAYA
41123004007					TARUCACHI	TARUCACHI
41123004008					TICACO	TICACO

II ZIF COLOMBIA-ECUADOR

COLOMBIA – ECUADOR

Área Estratégica de Desarrollo Región Andina:

CÓDIGO	NUTE 0	NUTE 1	NUTE 2	NUTE 3	NUTE 4	Capital NUTE 4
2 C O L O M B I A (Capital Bogotá)						
203		PACIFICA				
20352			NARIÑO			
20352001				AGRU0352001		
20352001001					PASTO	SAN JUAN DE PASTO
20352003				AGRU0352003		
20352003356					IPIALES	IPIALES
20352004				AGRU0352004		
20352004022					ALDANA	ALDANA
20352004215					CORDOBA	CORDOBA
20352004560					POTOSI	POTOSI
20352004585					PUPIALES	PUPIALES
20352005				AGRU0352005		
20352005210					CONTADERO	CONTADERO
20352005287					FUNES	FUNES
20352005323					GUALMATAN	GUALMATAN
20352005352					ILES	ILES
20352005354					IMUES	IMUES
20352005506					OSPINA	OSPINA
20352005573					PUERRES	PUERRES
20352006				AGRU0352006		
20352006224					CUASPUD	CARLOSAMA
20352006317					GUACHUCAL	GUACHUCAL
20352006435					MALLAMA	PIEDRANCHA
20352006720					SAPUYES	SAPUYES
20352007				AGRU0352007		
20352007227					CUMBAL	CUMBAL
20352009				AGRU0352009		
20352009320					GUAITARILLA	GUAITARILLA
20352009788					TANGUA	TANGUA
20352018				AGRU0352018		
20352018565					PROVIDENCIA	PROVIDENCIA
20352018838					TUQUERRES	TUQUERRES

Área Estratégica de Desarrollo región Amazónica.

CÓDIGO	NUTE 0	NUTE 1	NUTE 2	NUTE 3	NUTE 4	Capital NUTE 4
204		AMAZONIA				
20486			PUTUMAYO			
20486001				AGRU0486001		
20486001001					MOCOA	MOCOA
20486001749					SIBUNDOY	SIBUNDOY
20486001755					SAN FRANCISCO	SAN FRANCISCO
20486002				AGRU0486002		
20486002219					COLON	COLON
20486002569					PUERTO CAICEDO	PUERTO CAICEDO
20486002760					SANTIAGO	SANTIAGO
20486002885					VILLAGARZON	VILLAGARZON
20486003				AGRU0486003		
20486003320					ORITO	ORITO
20486003757					SAN MIGUEL	LA DORADA
20486003865					VALLE DEL GUAMUEZ	LA HORMIGA
20486004				AGRU0486004		
20486004568					PUERTO ASIS	PUERTO ASIS
20486005				AGRU0486005		
20486005571					PUERTO GUZMAN	PUERTO GUZMAN
20486005573					PUERTO LEGUIZAMO	PUERTO LEGUIZAMO

Área Estratégica de Desarrollo Región Pacífica:

CÓDIGO	NUTE 0	NUTE 1	NUTE 2	NUTE 3	NUTE 4	Capital NUTE 4
203		PACIFICA				
20352			NARIÑO			
20352002				AGRU0352002		
20352002835					TUMACO	TUMACO
20352007				AGRU0352007		
20352007612					RICAURTE	RICAURTE
20352015				AGRU0352015		
20352015079					BARBACOAS	BARBACOAS

ECUADOR – COLOMBIA

Área Estratégica de Desarrollo Región Andina:

CÓDIGO	NUTE 0	NUTE 1	NUTE 2	NUTE 3	NUTE 4	Capital NUTE 4
3	ECUADOR (Capital Quito)					
301	SIERRA					
30104	CARCHI					
30104001	TULCÁN					
30104001050					TULCÁN	TULCÁN
30104001051					EL CARMELO (EL PUN)	EL CARMELO (EL PUN)
30104001053					JULIO ANDRADE (OREJUELA)	JULIO ANDRADE (OREJUELA)
30104001054					MALDONADO	MALDONADO
30104001055					PIOTER	PIOTER
30104001056					TOBAR DONOSO (LA BOCANA DE CAMUMBÍ)	TOBAR DONOSO (LA BOCANA DE CAMUMBÍ)
30104001057					TUFIÑO	TUFIÑO
30104001058					URBINA (TAYA)	URBINA (TAYA)
30104001059					EL CHICAL	EL CHICAL
30104001061					SANTA MARTHA DE CUBA	SANTA MARTHA DE CUBA
30104002	BOLÍVAR					
30104002050					BOLÍVAR	BOLÍVAR
30104002051					GARCÍA MORENO	GARCÍA MORENO
30104002052					LOS ANDES	LOS ANDES
30104002053					MONTE OLIVO	MONTE OLIVO
30104002054					SAN VICENTE DE PUSIR	SAN VICENTE DE PUSIR
30104002055					SAN RAFAEL	SAN RAFAEL
30104003	ESPEJO					
30104003050					EL ANGEL	EL ANGEL
30104003051					EL GOALTAL	EL GOALTAL
30104003052					LA LIBERTAD (ALIZO)	LA LIBERTAD (ALIZO)
30104003053					SAN ISIDRO	SAN ISIDRO
30104004	MIRA					
30104004050					MIRA (CHONTAHUASI)	MIRA (CHONTAHUASI)
30104004051					CONCEPCIÓN	CONCEPCIÓN
30104004052					JIJÓN Y CAAMAÑO	RÍO BLANCO
30104004053					JUAN MONTALVO (SAN IGNACIO DE QUIL)	JUAN MONTALVO (SAN IGNACIO DE QUIL)
30104005	MONTÚFAR					
30104005050					SAN GABRIEL	SAN GABRIEL
30104005051					CRISTÓBAL COLÓN	CRISTÓBAL COLÓN
30104005052					CHITÁN DE NAVARRETE	CHITÁN DE NAVARRETE
30104005053					FERNÁNDEZ SALVADOR	FERNÁNDEZ SALVADOR

CÓDIGO	NUTE 0	NUTE 1	NUTE 2	NUTE 3	NUTE 4	Capital NUTE 4
30104005054					LA PAZ	LA PAZ
30104005055					PIARTAL	PIARTAL
30104006					SAN PEDRO DE HUACA	
30104006050					HUACA	HUACA
30104006051					MARISCAL SUCRE	MARISCAL SUCRE

Área Estratégica de Desarrollo Región Amazónica:

CÓDIGO	NUTE 0	NUTE 1	NUTE 2	NUTE 3	NUTE 4	Capital NUTE 4
303					AMAZÓNICA	
30321					SUCUMBÍOS	
30321001					LAGO AGRIO	
30321001050					NUEVA LOJA (LAGO AGRIO)	NUEVA LOJA (LAGO AGRIO)
30321001052					DURENO	DURENO
30321001053					GENERAL FARFÁN	GENERAL FARFÁN
30321001055					EL ENO	EL ENO
30321001056					PACAYACU	PACAYACU
30321001057					JAMBELÍ	JAMBELÍ
30321001058					SANTA CECILIA	SANTA CECILIA
30321002					GONZALO PIZARRO	
30321002050					LUMBAQUI	LUMBAQUI
30321002051					EL REVENTADOR	EL REVENTADOR
30321002052					GONZALO PIZARRO	GONZALO PIZARRO
30321002054					PUERTO LIBRE	PUERTO LIBRE
30321003					PUTUMAYO	
30321003050					PTO. EL CARMEN DEL PUTUMAYO	PTO. EL CARMEN DEL PUTUMAYO
30321003051					PALMA ROJA	PALMA ROJA
30321003052					PUERTO BOLIVAR (PUERTO MONTUFAR)	PUERTO BOLIVAR (PUERTO MONTUFAR)
30321003053					PUERTO RODRIGUEZ	PUERTO RODRIGUEZ
30321003054					SANTA ELENA	SANTA ELENA
30321004					SHUSHUFINDI	
30321004050					SHUSHUFINDI	SHUSHUFINDI
30321004051					LIMONCOCHA	LIMONCOCHA
30321004052					PAÑACOCHA	PAÑACOCHA
30321004053					SAN ROQUE	SAN VICENTE
30321004054					SAN PEDRO DE LOS COFANES	SAN PEDRO DE LOS COFANES
30321004055					SIETE DE JULIO	SIETE DE JULIO
30321005					SUCUMBÍOS	
30321005050					LA BONITA	LA BONITA

CÓDIGO	NUTE 0	NUTE 1	NUTE 2	NUTE 3	NUTE 4	Capital NUTE 4
3032100501					EL PLAYÓN DE SAN FRANCISCO	EL PLAYÓN DE SAN FRANCISCO
3032100502					LA SOFÍA	LA SOFÍA
3032100503					ROSA FLORIDA	ROSA FLORIDA
3032100504					SANTA BÁRBARA	SANTA BÁRBARA
30321006					CASCALES	
30321006050					EL DORADO DE CASCALES	EL DORADO DE CASCALES
30321006051					SANTA ROSA DE SUCUMBÍOS	SANTA ROSA DE SUCUMBÍOS
30321006052					SEVILLA	SEVILLA
30321007					CUYABENO	
30321007050					TARAPOA	TARAPOA
30321007051					CUYABENO	CUYABENO
30321007052					AGUAS NEGRAS	AGUAS NEGRAS

Área Estratégica de Desarrollo Región Pacífica:

CÓDIGO	NUTE 0	NUTE 1	NUTE 2	NUTE 3	NUTE 4	Capital NUTE 4
302		COSTA				
30208			ESMERALDAS			
30208001					ESMERALDAS	
30208001050					ESMERALDAS	ESMERALDAS
30208001052					CAMARONES	SAN VICENTE
30208001053					CRNEL. CARLOS CONCHA TORRES	HUELE
30208001054					CHINCA	CHINCA
30208001059					MAJUA	MAJUA
30208001063					SAN MATEO	SAN MATEO
30208001065					TABIAZO	TABIAZO
30208001066					TACHINA	TACHINA
30208001068					VUELTA LARGA	VUELTA LARGA
30208002					ELOY ALFARO	
30208002050					VALDEZ (LIMONES)	VALDEZ (LIMONES)
30208002051					ANCHAYACU	ANCHAYACU
30208002052					ATAHUALPA	CAMARONES
30208002053					BORBÓN	BORBÓN
30208002054					LA TOLA	LA TOLA
30208002055					LUIS VARGAS TORRES	PLAYA DE ORO
30208002056					MALDONADO	MALDONADO
30208002057					PAMPANAL DE BOLÍVAR	PAMPANAL DE BOLÍVAR
30208002058					SAN FRANCISCO DE ONZOLE	SAN FRANCISCO DE ONZOLE
30208002059					SANTO DOMINGO DE ONZOLE	SANTO DOMINGO DE ONZOLE

CÓDIGO	NUTE 0	NUTE 1	NUTE 2	NUTE 3	NUTE 4	Capital NUTE 4
30208002060					SELVA ALEGRE	SELVA ALEGRE
30208002061					TELEMBÍ	TELEMBÍ
30208002062					COLON ELOY DEL MARÍA	COLON ELOY DEL MARÍA
30208002063					SAN JOSÉ DE CAYAPAS	SAN JOSÉ DE CAYAPAS
30208002064					TIMBIRÉ	TIMBIRÉ
30208003					MUISNE	
30208003050					MUISNE	MUISNE
30208003051					BOLÍVAR	BOLÍVAR
30208003052					DAULE	DAULE
30208003053					GALERA	GALERA
30208003054					QUINGUE (OLMEDO PERDOMO FRANCO)	QUINGUE (OLMEDO PERDOMO FRANCO)
30208003055					SALIMA	SALIMA
30208003056					SAN FRANCISCO	SAN FRANCISCO
30208003057					SAN GREGORIO	SAN GREGORIO
30208003058					SAN JOSÉ DE CHAMANGA	CHAMANGA
30208004					QUININDÉ	
30208004050					ROSA ZÁRATE (QUININDÉ)	ROSA ZÁRATE (QUININDÉ)
30208004051					CUBE	CUBE
30208004052					CHURA (CHANCAMA)	EL YERBERO
30208004053					MALIMPIA	MALIMPIA
30208004054					VICHE	VICHE
30208004055					LA UNIÓN	LA UNIÓN
30208005					SAN LORENZO	
30208005050					SAN LORENZO	SAN LORENZO
30208005051					ALTO TAMBO	GUADUAL
30208005052					ANCON (PICHANGAL)	PALMA REAL
30208005053					CALDERÓN	CALDERÓN
30208005054					CARONDELET	CARONDELET
30208005055					5 DE JUNIO	UIMBI
30208005056					CONCEPCIÓN	CONCEPCIÓN
30208005057					MATAJE	SANTANDER
30208005058					SAN JAVIER DE CACHAVÍ	SAN JAVIER
30208005059					SANTA RITA	SANTA RITA
30208005060					TAMBILLO	TAMBILLO
30208005061					TULULBÍ	RICAURTE
30208005062					URBINA	URBINA
30208006					ATACAMES	
30208006050					ATACAMES	ATACAMES
30208006051					LA UNIÓN	LA UNIÓN
30208006052					SÚA	LA BOCANA

CÓDIGO	NUTE 0	NUTE 1	NUTE 2	NUTE 3	NUTE 4	Capital NUTE 4
30208006053					TONCHIGÜE	TONCHIGÜE
30208006054					TONSUPA	TONSUPA
30208007					RIOVERDE	
30208007050					RIOVERDE	RIOVERDE
30208007051					CHONTADURO	CHONTADURO
30208007052					CHUMUNDÉ	CHUMUNDÉ
30208007053					LAGARTO	LAGARTO
30208007054					MONTALVO	HORQUETA
30208007055					ROCAFUERTE	ROCAFUERTE

III ZIF COLOMBIA-PERÚ

COLOMBIA – PERÚ

CÓDIGO	NUTE 0	NUTE 1	NUTE 2	NUTE 3	NUTE 4	Capital NUTE 4
2	C O L O M B I A (Capital Bogotá)					
204		AMAZONIA				
20486		PUTUMAYO				
20486005				AGRU0486005		
20486005573					PUERTO LEGUIZAMO	PUERTO LEGUIZAMO
20491		AMAZONAS				
20491001				AGRU0491001		
20491001001					LETICIA	LETICIA
20491001263					EL ENCANTO	EL ENCANTO
20491001405					LA CHORRERA	LA CHORRERA
20491001407					LA PEDRERA	LA PEDRERA
20491001430					LA VICTORIA	PACOA
20491001460					MIRITI-PARANA	MIRITI-PARANA
20491001530					PUERTO ALEGRIA	PUERTO ALEGRIA
20491001536					PUERTO ARICA	PUERTO ARICA
20491001540					PUERTO NARIÑO	PUERTO NARIÑO
20491001669					PUERTO SANTANDER	PUERTO SANTANDER
20491001798					TARAPACA	TARAPACA

PERÚ – COLOMBIA

CÓDIGO	NUTE 0	NUTE 1	NUTE 2	NUTE 3	NUTE 4	Capital NUTE 4
4 PERU (Capital Lima)						
403		REG. 03				
40316			LORETO			
40316001				MAYNAS		
40316001001					IQUITOS	IQUITOS
40316001002					ALTO NANAY	SANTA MARIA DE NANAY
40316001003					FERNANDO LORES	TAMSHIYACU
40316001004					INDIANA	INDIANA
40316001005					LAS AMAZONAS	FRANCISCO DE ORELLANA
40316001006					MAZAN	MAZAN
40316001007					NAPO	SANTA CLOTILDE
40316001008					PUNCHANA	PUNCHANA
40316001009					PUTUMAYO	SAN ANTONIO DEL ESTRECHO-PUCA URCO
40316001010					TORRES CAUSANA	PANTOJA
40316001011					BELEN	BELEN
40316001012					SAN JUAN BAUTISTA	SAN JUAN
40316001014					TENIENTE MANUEL CLAVERO	SOPLIN VARGAS
40316004					MCAL. RAMÓN CASTILLA	
40316004001					RAMON CASTILLA	CABALLOCOCHA
40316004002					PEBAS	PEBAS
40316004003					YAVARI	AMELIA
40316004004					SAN PABLO	SAN PABLO DE LORETO

IV ZIF ECUADOR – PERÚ

ECUADOR – PERÚ

CÓDIGO	NUTE 0	NUTE 1	NUTE 2	NUTE 3	NUTE 4	Capital NUTE 4
3 ECUADOR (Capital Quito)						
301		SIERRA				
30111			LOJA			
30111001				LOJA		
30111001050					LOJA	LOJA
30111001051					CHANTACO	CHANTACO
30111001052					CHUQUIRIBAMBA	CHUQUIRIBAMBA

CÓDIGO	NUTE 0	NUTE 1	NUTE 2	NUTE 3	NUTE 4	Capital NUTE 4
30111001053					EL CISNE	EL CISNE
30111001054					GUALEL	GUALEL
30111001055					JIMBILLA	JIMBILLA
30111001056					MALACATOS (VALLADOLID)	MALACATOS (VALLADOLID)
30111001057					SAN LUCAS	SAN LUCAS
30111001058					SAN PEDRO DE VILCABAMBA	SAN PEDRO DE VILCABAMBA
30111001059					SANTIAGO	SANTIAGO
30111001060					TAQUIL (MIGUEL RIOFRIO)	TAQUIL (MIGUEL RIOFRIO)
30111001061					VILCABAMBA (VICTORIA)	VILCABAMBA (VICTORIA)
30111001062					YANGANA (ARSENIO CASTILLO)	YANGANA (ARSENIO CASTILLO)
30111001063					QUINARA	QUINARA
30111002					CALVAS	
30111002050					CARIAMANGA	CARIAMANGA
30111002051					COLAISACA	COLAISACA
30111002052					EL LUCERO	EL LUCERO
30111002053					UTUANA	UTUANA
30111002054					SANGUILLÍN	SANGUILLÍN
30111003					CATAMAYO	
30111003050					CATAMAYO (LA TOMA)	CATAMAYO (LA TOMA)
30111003051					EL TAMBO	EL TAMBO
30111003052					GUAYQUICHUMA	GUAYQUICHUMA
30111003053					SAN PEDRO DE LA BENDITA	SAN PEDRO DE LA BENDITA
30111003054					ZAMBI	ZAMBI
30111004					CELICA	
30111004050					CELICA	CELICA
30111004051					CRUZPAMBA	CARLOS BUSTAMANTE
30111004055					POZUL (SAN JUAN DE POZUL)	POZUL (SAN JUAN DE POZUL)
30111004056					SABANILLA	SABANILLA
30111004057					TNTE. MAXIMILIANO RODRÍGUEZ LOAIZA	TNTE. MAXIMILIANO RODRÍGUEZ LOAIZA
30111005					CHAGUARPAMBA	
30111005050					CHAGUARPAMBA	CHAGUARPAMBA
30111005051					BUENAVISTA	BUENAVISTA
30111005052					EL ROSARIO	EL ROSARIO
30111005053					SANTA RUFINA	SANTA RUFINA
30111005054					AMARILLOS	AMARILLOS
30111006					ESPÍNDOLA	
30111006050					AMALUZA	AMALUZA
30111006051					BELLAVISTA	BELLAVISTA
30111006052					JIMBURA	JIMBURA
30111006053					SANTA TERESITA	SANTA TERESITA

CÓDIGO	NUTE 0	NUTE 1	NUTE 2	NUTE 3	NUTE 4	Capital NUTE 4
30111006054					27 DE ABRIL	LA NARANJA
30111006055					EL INGENIO	EL INGENIO
30111006056					EL AIRO	EL AIRO
30111007					GONZANAMÁ	
30111007050					GONZANAMÁ	GONZANAMÁ
30111007051					CHANGAIMINA (LA LIBERTAD)	CHANGAIMINA (LA LIBERTAD)
30111007053					NAMBACOLA	NAMBACOLA
30111007054					PURUNUMA (EGUIGUREN)	PURUNUMA (EGUIGUREN)
30111007056					SACAPALCA	SACAPALCA
30111008					MACARÁ	
30111008050					MACARÁ	MACARÁ
30111008051					LARAMA	LARAMA
30111008052					LA VICTORIA	LA VICTORIA
30111008053					SABIANGO (LA CAPILLA)	SABIANGO (LA CAPILLA)
30111009					PALTAS	
30111009050					CATACUCHA	CATACUCHA
30111009051					CANGONAMÁ	CANGONAMÁ
30111009052					GUACHANAMÁ	GUACHANAMÁ
30111009054					LAURO GUERRERO	LAURO GUERRERO
30111009056					ORIANGA	ORIANGA
30111009057					SAN ANTONIO	SAN ANTONIO
30111009058					CASANGA	CASANGA
30111009059					YAMANA	YAMANA
30111010					PUYANGO	
30111010050					ALAMOR	ALAMOR
30111010051					CIANO	CIANO
30111010052					EL ARENAL	EL ARENAL
30111010053					EL LIMO (MARIANA DE JESÚS)	EL LIMO (MARIANA DE JESÚS)
30111010054					MERCADILLO	MERCADILLO
30111010055					VICENTINO	VICENTINO
30111011					SARAGURO	
30111011050					SARAGURO	SARAGURO
30111011051					EL PARAÍSO DE CELÉN	EL PARAÍSO DE CELÉN
30111011052					EL TABLÓN	EL TABLÓN
30111011053					LLUZHAPA	LLUZHAPA
30111011054					MANÚ	MANÚ
30111011055					SAN ANTONIO DE QUMBE (CUMBE)	SAN ANTONIO DE QUMBE (CUMBE)
30111011056					SAN PABLO DE TENTA	SAN PABLO DE TENTA
30111011057					SAN SEBASTIÁN DE YULÚG	SAN SEBASTIÁN DE YULÚG
30111011058					SELVA ALEGRE	SELVA ALEGRE

CÓDIGO	NUTE 0	NUTE 1	NUTE 2	NUTE 3	NUTE 4	Capital NUTE 4
30111011059					URDANETA (PAQUISHAPA)	URDANETA (PAQUISHAPA)
30111011060					SUMAYPAMBA	SUMAYPAMBA
30111012					SOZORANGA	
30111012050					SOZORANGA	SOZORANGA
30111012051					NUEVA FÁTIMA	NUEVA FÁTIMA
30111012052					TACAMOROS	TACAMOROS
30111013					ZAPOTILLO	
30111013050					ZAPOTILLO	ZAPOTILLO
30111013051					CAZADEROS	MANGAURCO
30111013052					GARZAREAL	GARZAREAL
30111013053					LIMONES	LIMONES
30111013054					PALETILLAS	PALETILLAS
30111013055					BOLASPAMBA	BOLASPAMBA
30111014					PINDAL	
30111014050					PINDAL	PINDAL
30111014051					CHAQUINAL	CHAQUINAL
30111014052					12 DE DICIEMBRE	ACHIOTES
30111015					QUILANGA	
30111015050					QUILANGA	QUILANGA
30111015051					FUNDOCHAMBA	FUNDOCHAMBA
30111015052					SAN ANTONIO DE LAS ARADAS	LAS ARADAS
30111016					OLMEDO	
30111016050					OLMEDO	OLMEDO
30111016051					LA TINGUE	LA TINGUE
302		COSTA				
30207			EL ORO			
30207001				MACHALA		
30207001050					MACHALA	MACHALA
30207001052					EL RETIRO	EL RETIRO
30207002				ARENILLAS		
30207002050					ARENILLAS	ARENILLAS
30207002051					CHACRAS	CHACRAS
30207002054					PALMALES	PALMALES
30207002055					CARCABÓN	CARCABÓN
30207003				ATAHUALPA		
30207003050					PACCHA	PACCHA
30207003051					AYAPAMBA	AYAPAMBA
30207003052					CORDONCILLO	CORDONCILLO
30207003053					MILAGRO	MILAGRO
30207003054					SAN JOSÉ	SAN JOSÉ
30207003055					SAN JUAN DE CERRO	SAN JUAN DE CERRO

CÓDIGO	NUTE 0	NUTE 1	NUTE 2	NUTE 3	NUTE 4	Capital NUTE 4
					AZUL	AZUL
30207004				BALSAS		
30207004050					BALSAS	BALSAS
30207004051					BELLAMARIA	BELLAMARIA
30207005				CHILLA		
30207005050					CHILLA	CHILLA
30207006				EL GUABO		
30207006050					EL GUABO	EL GUABO
30207006051					BARBONES (SUCRE)	BARBONES (SUCRE)
30207006052					LA IBERIA	LA IBERIA
30207006053					TENDALES	PUERTO TENDALES
30207006054					RÍO BONITO	RÍO BONITO
30207007				HUAQUILLAS		
30207007050					HUAQUILLAS	HUAQUILLAS
30207008				MARCABELÍ		
30207008050					MARCABELÍ	MARCABELÍ
30207008051					EL INGENIO	EL INGENIO
30207009				PASAJE		
30207009050					PASAJE	PASAJE
30207009051					BUENAVISTA	BUENAVISTA
30207009052					CASACAY	CASACAY
30207009053					LA PEAÑA	LA PEAÑA
30207009054					PROGRESO	PROGRESO
30207009055					UZHCURRUMI	UZHCURRUMI
30207009056					CAÑAQUEMADA	CAÑAQUEMADA
30207010				PIÑAS		
30207010050					PIÑAS	PIÑAS
30207010051					CAPIRO	LA CAPILLA DE CAPIRO
30207010052					LA BOCANA	LA BOCANA
30207010053					MOROMORO	EL VADO
30207010054					PIEDRAS	PIEDRAS
30207010055					SAN ROQUE (AMBROSIO MALDONADO)	SAN ROQUE (AMBROSIO MALDONADO)
30207010056					SARACAY	SARACAY
30207011				PORTOVELO		
30207011050					PORTOVELO	PORTOVELO
30207011051					CURTINCAPA	CURTINCAPA
30207011052					MORALES	MORALES
30207011053					SALATÍ	SALATÍ
30207012				SANTA ROSA		
30207012050					SANTA ROSA	SANTA ROSA

CÓDIGO	NUTE 0	NUTE 1	NUTE 2	NUTE 3	NUTE 4	Capital NUTE 4
30207012051					BELLAVISTA	BELLAVISTA
30207012052					JAMBELÍ	JAMBELÍ
30207012053					LA AVANZADA	LA AVANZADA
30207012054					SAN ANTONIO	SAN ANTONIO
30207012055					TORATA	TORATA
30207012056					VICTORIA	VICTORIA
30207012057					BELLAMARÍA	BELLAMARÍA
30207013					ZARUMA	
30207013050					ZARUMA	ZARUMA
30207013051					ABAÑÍN	ABAÑÍN
30207013052					ARCAPAMBA	ARCAPAMBA
30207013053					GUANAZÁN	GUANAZÁN
30207013054					GUIZHAGUIÑA	GUIZHAGUIÑA
30207013055					HUERTAS	HUERTAS
30207013056					MALVAS	MALVAS
30207013057					MULUNCAY GRANDE	MULUNCAY GRANDE
30207013058					SINSAO	SINSAO
30207013059					SALVIAS	SALVIAS
30207014					LAS LAJAS	
30207014050					LA VICTORIA	LA VICTORIA
30207014051					LA LIBERTAD	LA LIBERTAD
30207014052					EL PARAÍSO	EL PARAÍSO
30207014053					SAN ISIDRO	SAN ISIDRO
303					AMAZÓNICA	
30314					MORONA SANTIAGO	
30314001					MORONA	
30314001050					MACAS	MACAS
30314001051					ALSHI	9 DE OCTUBRE
30314001053					GENERAL PROAÑO	GENERAL PROAÑO
30314001056					SAN ISIDRO	SAN ISIDRO
30314001057					SEVILLA DON BOSCO	SEVILLA DON BOSCO
30314001058					SINÁÍ	SINÁÍ
30314001060					ZUÑA (ZÚÑAC)	ZUÑA(ZÚÑAC)
30314001062					CUCHAENTZA	CUCHAENTZA
30314001064					RIO BLANCO	RIO BLANCO
30314002					GUALAQUIZA	
30314002050					GUALAQUIZA	GUALAQUIZA
30314002051					AMAZONAS (ROSARIO DE CUYES)	AMAZONAS (ROSARIO DE CUYES)
30314002052					BERMEJOS	BERMEJOS
30314002053					BOMBOIZA	BOMBOIZA
30314002054					CHIGÜINDA	CHIGÜINDA

CÓDIGO	NUTE 0	NUTE 1	NUTE 2	NUTE 3	NUTE 4	Capital NUTE 4
30314002055					EL ROSARIO	EL ROSARIO
30314002056					NUEVA TARQUI	NUEVA TARQUI
30314002057					SAN MIGUEL DE CUYES	SAN MIGUEL DE CUYES
30314002058					EL IDEAL	EL IDEAL
30314003					LIMON INDANZA	
30314003050					GRAL. LEONIDAS PLAZA GUTIÉRREZ (LIMÓN)	GRAL. LEONIDAS PLAZA GUTIÉRREZ (LIMÓN)
30314003051					INDANZA	INDANZA
30314003053					SAN ANTONIO	SAN ANTONIO CENTRO
30314003056					SAN MIGUEL DE CONCHAY	SAN MIGUEL DE CONCHAY
30314003057					SANTA SUSANA DE CHIVIAZA	CHIVIAZA
30314003058					YUNGANZA	EL ROSARIO
30314004					PALORA	
30314004050					PALORA METZERA	PALORA METZERA
30314004051					ARAPICOS	ARAPICOS
30314004052					CUMANDÁ	COLONIA AGRICOLA SEVILLA DEL ORO
30314004054					SANGAY	NAYAMANACA
30314004055					16 DE AGOSTO	16 DE AGOSTO
30314005					SANTIAGO	
30314005050					SANTIAGO DE MÉNDEZ	SANTIAGO DE MÉNDEZ
30314005051					COPAL	COPAL
30314005052					CHUPIANZA	CHUPIANZA
30314005053					PATUCA	PATUCA
30314005054					SAN LUIS DE EL ACHO	EL ACHO
30314005056					TAYUZA	TAYUZA
30314005057					SAN FCO. DE CHINIMBIMI	SAN FCO. DE CHINIMBIMI
30314006					SUCÚA	
30314006050					SUCÚA	SUCÚA
30314006051					ASUNCIÓN	ASUNCIÓN
30314006052					HUAMBI	HUAMBI
30314006055					SANTA MARIANITA DE JESÚS	SANTA MARIANITA DE JESÚS
30314007					HUAMBOYA	
30314007050					HUAMBOYA	HUAMBOYA
30314007051					CHIGUAZA	CHIGUAZA
30314008					SAN JUAN BOSCO	
30314008050					SAN JUAN BOSCO	SAN JUAN BOSCO
30314008051					PAN DE AZÚCAR	PAN DE AZÚCAR
30314008052					SAN CARLOS DE LIMÓN	SAN CARLOS DE LIMÓN
30314008053					SAN JACINTO DE WAKAMBEIS	SAN JACINTO DE WAKAMBEIS
30314008054					SANTIAGO DE PANANZA	SANTIAGO DE PANANZA

CÓDIGO	NUTE 0	NUTE 1	NUTE 2	NUTE 3	NUTE 4	Capital NUTE 4
30314009				TAISHA		
30314009050					TAISHA	TAISHA
30314009051					HUASAGA	WAMPUIK
30314009052					MACUMA	MACUMA
30314009053					TUUTINENTZA	TUUTINENTZA
30314010				LOGROÑO		
30314010050					LOGROÑO	LOGROÑO
30314010051					YAUPI	YAUPI
30314010052					SHIMPIS	SHIMPIS
30314011				PABLO VI		
30314011050					PABLO VI	PABLO VI
30314012				TIWINTZA		
30314012050					SANTIAGO	SANTIAGO
30314012051					SAN JOSÉ DE MORONA	SAN JOSÉ DE MORONA
30315			NAPO			
30315001				TENA		
30315001050					TENA	TENA
30315001051					AHUANO	AHUANO
30315001053					CHONTAPUNTA	CHONTAPUNTA
30315001054					PANO	PANO
30315001055					PUERTO MISAHUALLÍ	PUERTO MISAHUALLÍ
30315001056					PUERTO NAPO	PUERTO NAPO
30315001057					TÁLAG	TÁLAG
30315003				ARCHIDONA		
30315003050					ARCHIDONA	ARCHIDONA
30315003052					COTUNDO	COTUNDO
30315003054					SAN PABLO DE USHPAYACU	SAN PABLO DE USHPAYACU
30315004				EL CHACO		
30315004050					EL CHACO	EL CHACO
30315004051					GONZALO DÍAZ DE PINEDA (EL BOMBÓN)	GONZALO DÍAZ DE PINEDA (EL BOMBÓN)
30315004052					LINARES	LINARES
30315004053					OYACACHI	OYACACHI
30315004054					SANTA ROSA	SANTA ROSA
30315004055					SARDINAS	SARDINAS
30315007				QUIJOS		
30315007050					BAEZA	BAEZA
30315007051					COSANGA	COSANGA
30315007052					CUYUJA	CUYUJA
30315007053					PAPALLACTA	PAPALLACTA
30315007054					SAN FRANCISCO DE BORJA (VIRGILIO)	SAN FRANCISCO DE BORJA (VIRGILIO)

CÓDIGO	NUTE 0	NUTE 1	NUTE 2	NUTE 3	NUTE 4	Capital NUTE 4
					DÁVILA)	DÁVILA)
30315007056					SUMACO	SUMACO
30315009					CARLOS JULIO AROSEMENA TOLA	
30315009050					CARLOS JULIO AROSEMENA TOLA (ZATZA-YACU)	CARLOS JULIO AROSEMENA TOLA
30316					PASTAZA	
30316001					PASTAZA	
30316001050					PUYO	PUYO
30316001052					CANELOS	CANELOS
30316001054					DIEZ DE AGOSTO	DIEZ DE AGOSTO
30316001055					FÁTIMA	FÁTIMA
30316001056					MONTALVO (ANDOAS)	MONTALVO (ANDOAS)
30316001057					POMONA	POMONA
30316001058					RÍO CORRIENTES	RÍO CORRIENTES
30316001059					RÍO TIGRE	RÍO TIGRE
30316001061					SARAYACU	SARAYACU
30316001062					SIMÓN BOLÍVAR	MUSHULLACTA
30316001063					TARQUI	TARQUI
30316001064					TENIENTE HUGO ORTIZ	TENIENTE HUGO ORTIZ
30316001065					VERACRUZ (INDILLAMA)	INDILLAMA
30316001066					EL TRIUNFO	EL TRIUNFO
30316002					MERA	
30316002050					MERA	MERA
30316002051					MADRE TIERRA	MADRE TIERRA
30316002052					SHELL	SHELL
30316003					SANTA CLARA	
30316003050					SANTA CLARA	SANTA CLARA
30316003051					SAN JOSÉ	SAN JOSÉ
30316004					ARAJUNO	
30316004050					ARAJUNO	ARAJUNO
30316004051					CURARAY	CURARAY
30319					ZAMORA CHINCHIPE	
30319001					ZAMORA	
30319001050					ZAMORA	ZAMORA
30319001051					CUMBARATZA	CUMBARATZA
30319001052					GUADALUPE	GUADALUPE
30319001053					IMBANA (LA VICTORIA DE IMBANA)	IMBANA (LA VICTORIA DE IMBANA)
30319001055					SABANILLA	SABANILLA
30319001056					TIMBARA	TIMBARA
30319001058					SAN CARLOS DE LAS MINAS	SAN CARLOS DE LAS MINAS

CÓDIGO	NUTE 0	NUTE 1	NUTE 2	NUTE 3	NUTE 4	Capital NUTE 4
30319002					CHINCHIPE	
30319002050					ZUMBA	ZUMBA
30319002051					CHITO	CHITO
30319002052					EL CHORRO	EL CHORRO
30319002054					LA CHONTA	LA CHONTA
30319002056					PUCAPAMBA	PUCAPAMBA
30319002059					SAN ANDRÉS	SAN ANDRÉS
30319003					NANGARITZA	
30319003050					GUAYZIMI	GUAYZIMI
30319003051					ZURMI	ZURMI
30319004					YACUAMBI	
30319004050					28 DE MAYO (SAN JOSE DE YACUAMBI)	28 DE MAYO (SAN JOSE DE YACUAMBI)
30319004051					LA PAZ	LA PAZ
30319004052					TUTUPALI	TUTUPALI
30319005					YANTZAZA (YANZATZA)	
30319005050					YANTZAZA (YANZATZA)	YANTZAZA (YANZATZA)
30319005051					CHICAÑA	CHICAÑA
30319005053					LOS ENCUENTROS	LOS ENCUENTROS
30319006					EL PANGUI	
30319006050					EL PANGUI	EL PANGUI
30319006051					EL GUIUME	EL GUIUME
30319006052					PACHICUTZA	PACHICUTZA
30319006053					TUNDAYME	TUNDAYME
30319007					CENTINELA DEL CÓNDOR	
30319007050					ZUMBI	ZUMBI
30319007051					PAQUISHA	PAQUISHA
30319008					PALANDA	
30319008050					PALANDA	PALANDA
30319008051					EL PORVENIR DEL CARMEN	EL PORVENIR DEL CARMEN
30319008052					SAN FRANCISCO DEL VERGEL	SAN FRANCISCO DEL VERGEL
30319008053					VALLADOLID	VALLADOLID
30319009					PAQUISHA	
30319009050					PAQUISHA	PAQUISHA
30319009051					BELLAVISTA	BELLAVISTA
30319009052					NUEVO QUITO	NUEVO QUITO
30321					SUCUMBÍOS	
30321001					LAGO AGRIO	
30321001050					NUEVA LOJA (LAGO AGRIO)	NUEVA LOJA (LAGO AGRIO)
30321001052					DURENO	DURENO
30321001053					GENERAL FARFÁN	GENERAL FARFÁN

CÓDIGO	NUTE 0	NUTE 1	NUTE 2	NUTE 3	NUTE 4	Capital NUTE 4
30321001055					EL ENO	EL ENO
30321001056					PACAYACU	PACAYACU
30321001057					JAMBELÍ	JAMBELÍ
30321001058					SANTA CECILIA	SANTA CECILIA
30321002					GONZALO PIZARRO	
30321002050					LUMBAQUI	LUMBAQUI
30321002051					EL REVENTADOR	EL REVENTADOR
30321002052					GONZALO PIZARRO	GONZALO PIZARRO
30321002054					PUERTO LIBRE	PUERTO LIBRE
30321003					PUTUMAYO	
30321003050					PTO. EL CARMEN DEL PUTUMAYO	PTO. EL CARMEN DEL PUTUMAYO
30321003051					PALMA ROJA	PALMA ROJA
30321003052					PUERTO BOLIVAR (PUERTO MONTUFAR)	PUERTO BOLIVAR (PUERTO MONTUFAR)
30321003053					PUERTO RODRIGUEZ	PUERTO RODRIGUEZ
30321003054					SANTA ELENA	SANTA ELENA
30321004					SHUSHUFINDI	
30321004050					SHUSHUFINDI	SHUSHUFINDI
30321004051					LIMONCOCHA	LIMONCOCHA
30321004052					PAÑACOCHA	PAÑACOCHA
30321004053					SAN ROQUE	SAN VICENTE
30321004054					SAN PEDRO DE LOS COFANES	SAN PEDRO DE LOS COFANES
30321004055					SIETE DE JULIO	SIETE DE JULIO
30321005					SUCUMBÍOS	
30321005050					LA BONITA	LA BONITA
30321005051					EL PLAYÓN DE SAN FRANCISCO	EL PLAYÓN DE SAN FRANCISCO
30321005052					LA SOFÍA	LA SOFÍA
30321005053					ROSA FLORIDA	ROSA FLORIDA
30321005054					SANTA BÁRBARA	SANTA BÁRBARA
30321006					CASCALES	
30321006050					EL DORADO DE CASCALES	EL DORADO DE CASCALES
30321006051					SANTA ROSA DE SUCUMBÍOS	SANTA ROSA DE SUCUMBÍOS
30321006052					SEVILLA	SEVILLA
30321007					CUYABENO	
30321007050					TARAPOA	TARAPOA
30321007051					CUYABENO	CUYABENO
30321007052					AGUAS NEGRAS	AGUAS NEGRAS
30322					ORELLANA	
30322001					ORELLANA	

CÓDIGO	NUTE 0	NUTE 1	NUTE 2	NUTE 3	NUTE 4	Capital NUTE 4
30322001050					PTO. FRANCISCO DE ORELLANA (COCA)	PTO. FRANCISCO DE ORELLANA (COCA)
30322001051					DAYUMA	DAYUMA
30322001052					TARACOA	NUEVA ESPERANZA (YUCA)
30322002					AGUARICO	
30322002050					NUEVO ROCAFUERTE	NUEVO ROCAFUERTE
30322002051					CAPITÁN AUGUSTO RIVADENEYRA	CAPITÁN AUGUSTO RIVADENEYRA
30322002052					CONONACO	CONONACO
30322002053					SANTA MARÍA DE HUIRIRIMA	SANTA MARÍA DE HUIRIRIMA
30322002054					TIPUTINI	TIPUTINI
30322002055					YASUNÍ	YASUNÍ
30322003					LA JOYA DE LOS SACHAS	
30322003050					LA JOYA DE LOS SACHAS	LA JOYA DE LOS SACHAS
30322003051					ENOKANQUI	EL PARAÍSO
30322003052					POMPEYA	POMPEYA
30322003053					SAN CARLOS	SAN CARLOS
30322003054					SAN SEBASTIÁN DEL COCA	SAN SEBASTIÁN DEL COCA
30322004					LORETO	
30322004050					LORETO	LORETO
30322004051					AVILA	HUIRUNO
30322004052					PUERTO MURIALDO	PUERTO MURIALDO
30322004053					SAN JOSÉ DEL PAYAMINO	SAN JOSÉ DE PAYAMINO
30322004054					SAN JOSÉ DE DAHUANO	SAN JOSÉ DE DAHUANO
30322004055					SAN VICENTE DE HUATICOCHA	SAN VICENTE DE HUATICOCHA

PERÚ – ECUADOR

CÓDIGO	NUTE 0	NUTE 1	NUTE 2	NUTE 3	NUTE 4	Capital NUTE 4
4 P E R U (Capital Lima)						
401		REG. 01				
40106			CAJAMARCA			
40106008				JAEN		
40106008001					JAEN	JAEN
40106008002					BELLAVISTA	BELLAVISTA
40106008003					CHONTALI	CHONTALI
40106008004					COLASAY	COLASAY
40106008005					HUABAL	HUABAL

CÓDIGO	NUTE 0	NUTE 1	NUTE 2	NUTE 3	NUTE 4	Capital NUTE 4
40106008006					LAS PIRIAS	LAS PIRIAS
40106008007					POMAHUACA	POMAHUACA
40106008008					PUCARA	PUCARA
40106008009					SALLIQUE	SALLIQUE
40106008010					SAN FELIPE	SAN FELIPE
40106008011					SAN JOSE DEL ALTO	SAN JOSE DEL ALTO
40106008012					SANTA ROSA	SANTA ROSA
40106009					SAN IGNACIO	
40106009001					SAN IGNACIO	SAN IGNACIO
40106009002					CHIRINOS	CHIRINOS
40106009003					HUARANGO	HUARANGO
40106009004					LA COIPA	LA COIPA
40106009005					NAMBALLE	NAMBALLE
40106009006					SAN JOSE DE LOURDES	SAN JOSE DE LOURDES
40106009007					TABACONAS	TABACONAS
40120					PIURA	
40120001					PIURA	
40120001001					PIURA	PIURA
40120001004					CASTILLA	CASTILLA
40120001005					CATACAOS	CATACAOS
40120001007					CURAMORI	CURAMORI
40120001008					EL TALLAN	EL TALLAN
40120001009					LA ARENA	LA ARENA
40120001010					LA UNION	LA UNION
40120001011					LAS LOMAS	LAS LOMAS
40120001014					TAMBO GRANDE	TAMBO GRANDE
40120002					AYABACA	
40120002001					AYABACA	AYABACA
40120002002					FRIAS	FRIAS
40120002003					JILILI	JILILI
40120002004					LAGUNAS	LAGUNAS
40120002005					MONTERO	MONTERO
40120002006					PACAIPAMPA	PACAIPAMPA
40120002007					PAINAS	PAINAS
40120002008					SAPILLICA	SAPILLICA
40120002009					SICCHEZ	SICCHEZ
40120002010					SUYO	SUYO
40120003					HUANCABAMBA	
40120003001					HUANCABAMBA	HUANCABAMBA
40120003002					CANCHAQUE	CANCHAQUE
40120003003					EL CARMEN DE LA FRONTERA	SAPALACHE
40120003004					HUARMACA	HUARMACA
40120003005					LALQUIZ	LALQUIZ
40120003006					SAN MIGUEL DE EL FAIQUE	SAN MIGUEL DE EL FAIQUE
40120003007					SONDOR	SONDOR
40120003008					SONDORILLO	SONDORILLO
40120004					MORROPON	

CÓDIGO	NUTE 0	NUTE 1	NUTE 2	NUTE 3	NUTE 4	Capital NUTE 4
40120004001					CHULUCANAS	CHULUCANAS
40120004002					BUENOS AIRES	BUENOS AIRES
40120004003					CHALACO	CHALACO
40120004004					LA MATANZA	LA MATANZA
40120004005					MORROPON	MORROPON
40120004006					SALITRAL	SALITRAL
40120004007					SAN JUAN DE BIGOTE	BIGOTE
40120004008					SANTA CATALINA DE MOSSA	PALTASHACO
40120004009					SANTO DOMINGO	SANTO DOMINGO
40120004010					YAMANGO	YAMANGO
40120005					PAITA	
40120005001					PAITA	PAITA
40120005002					AMOTAPE	AMOTAPE
40120005003					ARENAL	ARENAL
40120005004					COLAN	COLAN
40120005005					LA HUACA	LA HUACA
40120005006					TAMARINDO	TAMARINDO
40120005007					VICHAYAL	SAN FELIPE DE VICHAYAL
40120006					SULLANA	
40120006001					SULLANA	SULLANA
40120006002					BELLAVISTA	BELLAVISTA
40120006003					IGNACIO ESCUDERO	SAN JACINTO
40120006004					LANCONES	LANCONES
40120006005					MARCAVELICA	MARCAVELICA
40120006006					MIGUEL CHECA	SOJO
40120006007					QUERECOTILLO	QUERECOTILLO
40120006008					SALITRAL	SALITRAL
40120007					TALARA	
40120007001					PARIÑAS	PARIÑAS
40120007002					EL ALTO	EL ALTO
40120007003					LA BREA	LA BREA
40120007004					LOBITOS	LOBITOS
40120007005					LOS ORGANOS	LOS ORGANOS
40120007006					MANCORA	MANCORA
40120008					SECHURA	
40120008001					SECHURA	SECHURA
40120008002					BELLAVISTA DE LA UNION	BELLAVISTA
40120008003					BERNAL	BERNAL
40120008004					CRISTO NOS VALGA	SAN CRISTO
40120008005					VICE	VICE
40120008006					RINCONADA LLICUAR	DOS PUEBLOS
40124					TUMBES	
40124001					TUMBES	
40124001001					TUMBES	TUMBES
40124001002					CORRALES	SAN PEDRO DE LOS INCAS
40124001003					LA CRUZ	CALETA CRUZ

CÓDIGO	NUTE 0	NUTE 1	NUTE 2	NUTE 3	NUTE 4	Capital NUTE 4
40124001004					PAMPAS DE HOSPITAL	PAMPAS DE HOSPITAL
40124001005					SAN JACINTO	SAN JACINTO
40124001006					SAN JUAN DE LA VIRGEN	SAN JUAN DE LA VIRGEN
40124002					CONTRALMIRANTE VILLAR	
40124002001					ZORRITOS	ZORRITOS
40124002002					CASITAS	CAÑAVERAL
40124002003					CANOAS DE PUNTA SAL	CANCAS
40124003					ZARUMILLA	
40124003001					ZARUMILLA	ZARUMILLA
40124003002					AGUAS VERDES	AGUAS VERDES
40124003003					MATAPALO	MATAPALO
40124003004					PAPAYAL	PAPAYAL
402		REG02				
40201		AMAZONAS				
40201002		BAGUA				
40201002001					LA PECA	BAGUA
40201002002					ARAMANGO	ARAMANGO
40201002003					COPALLIN	COPALLIN
40201002004					EL PARCO	EL PARCO
40201002005					IMAZA	CHIRIACO
40201004		CONDORCANQUI				
40201004001					NIEVA	SANTA MARIA DE NIEVA
40201004002					EL CENEPA	HUAMPAMI
40201004003					RIO SANTIAGO	PUERTO GALILEA
40201007		UTCUBAMBA				
40201007001					BAGUA GRANDE	BAGUA GRANDE
40201007002					CAJARURO	CAJARURO
40201007003					CUMBA	CUMBA
40201007004					EL MILAGRO	EL MILAGRO
40201007005					JAMALCA	JAMALCA
40201007006					LONYA GRANDE	LONYA GRANDE
40201007007					YAMON	YAMON
403		REG03				
40316		LORETO				
40316001		MAYNAS				
40316001001					IQUITOS	IQUITOS
40316001002					ALTO NANAY	SANTA MARIA DE NANAY
40316001003					FERNANDO LORES	TAMSHIYACU
40316001004					INDIANA	INDIANA
40316001005					LAS AMAZONAS	FRANCISCO DE ORELLANA
40316001006					MAZAN	MAZAN
40316001007					NAPO	SANTA CLOTILDE
40316001008					PUNCHANA	PUNCHANA
40316001010					TORRES CAUSANA	PANTOJA
40316002		ALTO AMAZONAS				
40316002006					LAGUNAS	LAGUNAS

CÓDIGO	NUTE 0	NUTE 1	NUTE 2	NUTE 3	NUTE 4	Capital NUTE 4
40316003				LORETO		
40316003001					NAUTA	NAUTA
40316003002					PARINARI	PARINARI
40316003003					TIGRE	INTUTU
40316003004					TROMPETEROS	VILLA TROMPETEROS
40316003005					URARINAS	CONCORDIA
40316004				MCAL. RAMON CASTILLA		
40316004002					PEBAS	PEBAS
40316007				DATEM DEL MARAÑON		
40316007001					BARRANCA	SAN LORENZO
40316007003					MANSERICHE	SARAMIRIZA
40316007004					MORONA	PUERTO ALEGRIA
40316007005					PASTAZA	ULLPAYACU

* * * *