

CALENDARIO 2016

Riquezas turísticas de la Comunidad Andina



BOLIVIA

COLOMBIA

ECUADOR

PERÚ



ENERO

D	L	M	M	J	V	S
					1	2
3	4	5	6	7	8	9
10	11	12	13	14	15	16
17	18	19	20	21	22	23
24	25	26	27	28	29	30
31						

FEBRERO

D	L	M	M	J	V	S
		1	2	3	4	5
7	8	9	10	11	12	13
14	15	16	17	18	19	20
21	22	23	24	25	26	27
28	29					

MARZO

D	L	M	M	J	V	S
			1	2	3	4
6	7	8	9	10	11	12
13	14	15	16	17	18	19
20	21	22	23	24	25	26
27	28	29	30	31		

ABRIL

D	L	M	M	J	V	S
					1	2
3	4	5	6	7	8	9
10	11	12	13	14	15	16
17	18	19	20	21	22	23
24	25	26	27	28	29	30

DICIEMBRE

D	L	M	M	J	V	S
				1	2	3
4	5	6	7	8	9	10
11	12	13	14	15	16	17
18	19	20	21	22	23	24
25	26	27	28	29	30	31

MAYO

D	L	M	M	J	V	S
1	2	3	4	5	6	7
8	9	10	11	12	13	14
15	16	17	18	19	20	21
22	23	24	25	26	27	28
29	30	31				

CALENDARIO

2016

NOVIEMBRE

D	L	M	M	J	V	S
			1	2	3	4
6	7	8	9	10	11	12
13	14	15	16	17	18	19
20	21	22	23	24	25	26
27	28	29	30			

JUNIO

D	L	M	M	J	V	S
				1	2	3
5	6	7	8	9	10	11
12	13	14	15	16	17	18
19	20	21	22	23	24	25
26	27	28	29	30		

OCTUBRE

D	L	M	M	J	V	S
30	31					1
2	3	4	5	6	7	8
9	10	11	12	13	14	15
16	17	18	19	20	21	22
23	24	25	26	27	28	29

SEPTIEMBRE

D	L	M	M	J	V	S
				1	2	3
4	5	6	7	8	9	10
11	12	13	14	15	16	17
18	19	20	21	22	23	24
25	26	27	28	29	30	

AGOSTO

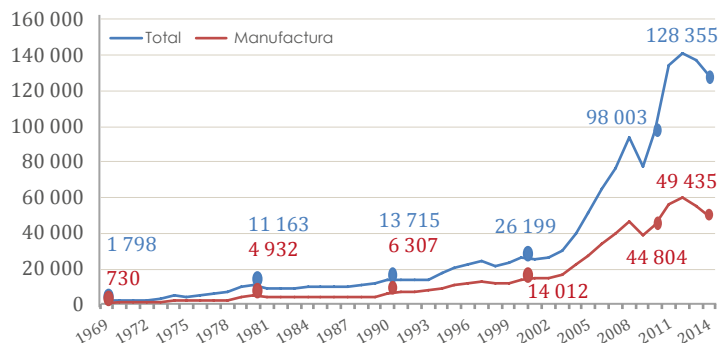
D	L	M	M	J	V	S
			1	2	3	4
7	8	9	10	11	12	13
14	15	16	17	18	19	20
21	22	23	24	25	26	27
28	29	30	31			

JULIO

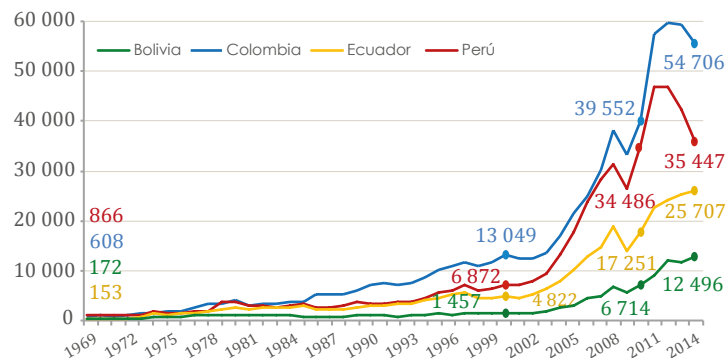
D	L	M	M	J	V	S
31					1	2
3	4	5	6	7	8	9
10	11	12	13	14	15	16
17	18	19	20	21	22	23
24	25	26	27	28	29	30

CAN EN CIFRAS: Historia y perspectivas

Exportaciones de la CAN al Mundo
(En millones de dólares)

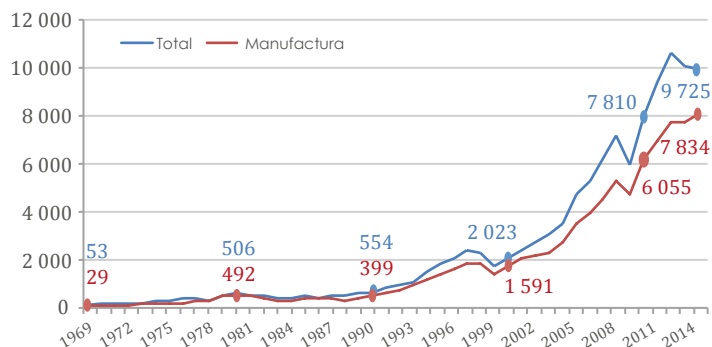


Exportaciones de la CAN al Mundo por Países
(En millones de dólares)

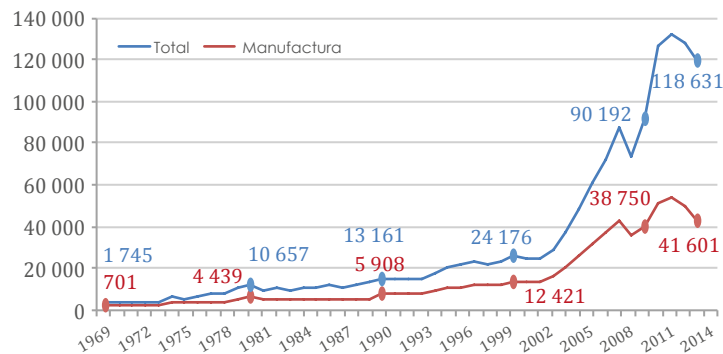


Fuente: Información proporcionada por los Institutos de Estadística de Bolivia y Colombia, por el Banco Central del Ecuador y por la Aduana del Perú. SICEXT. Decisión 511.

Exportaciones Intracomunitarias
(En millones de dólares)



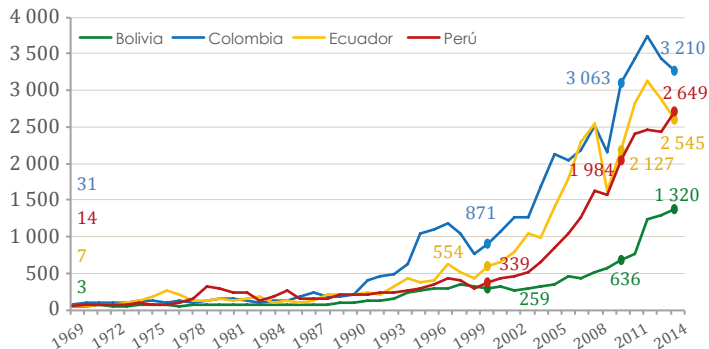
Exportaciones Extracomunitarias
(En millones de dólares)



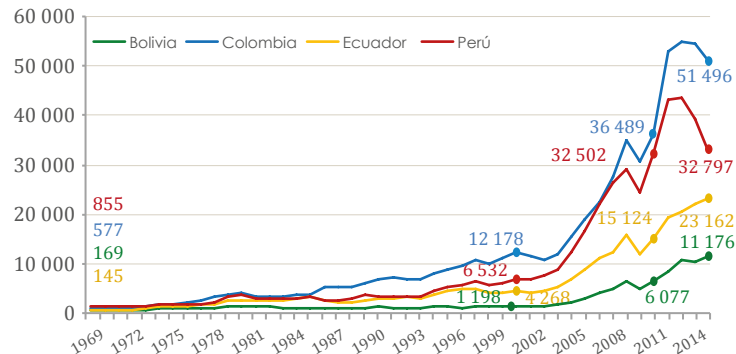
Fuente: Información proporcionada por los Institutos de Estadística de Bolivia y Colombia, por el Banco Central del Ecuador y por la Aduana del Perú. SICEXT. Decisión 511.

CAN EN CIFRAS: Historia y perspectivas

Exportaciones Intracomunitarias por Países
(En millones de dólares)

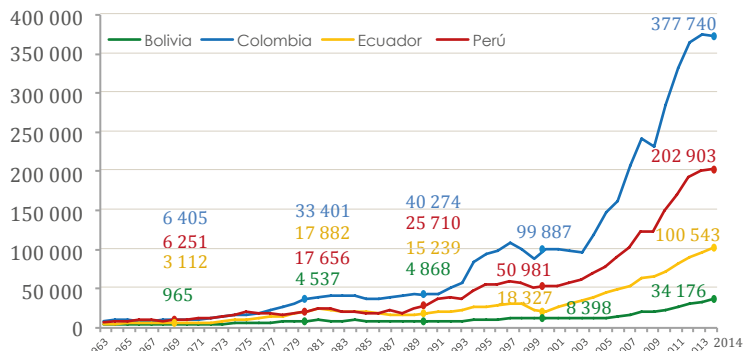


Exportaciones Extracomunitarias por Países
(En millones de dólares)



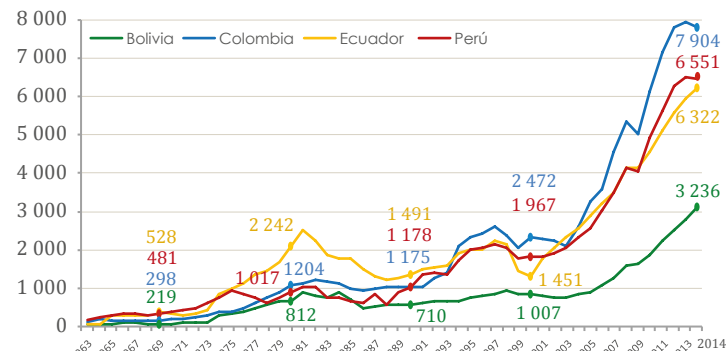
Fuente: Información proporcionada por los Institutos de Estadística de Bolivia y Colombia, por el Banco Central del Ecuador y por la Aduana del Perú. SICEXT. Decisión 511.

PIB en los Países Miembros de la CAN
(Millones de dólares / Precios corrientes)



Fuente: Banco Mundial.

PIB per cápita en los Países Miembros de la CAN
(Dólares por habitante / Precios corrientes)



Fuente: Banco Mundial.

Enero'16



Foto: Viceministerio de Turismo de Bolivia.




SALAR DE UYUNI - BOLIVIA

El salar de Uyuni es el mayor desierto de sal continuo y alto del mundo, con una superficie de 10 582 km². Está situado a unos 3 650 msnm en el suroeste de Bolivia en el departamento de Potosí, dentro de la región altiplánica de la Cordillera de los Andes. El salar de Uyuni es la mayor reserva de litio en el mundo con el 90% del litio mundial, e igualmente cuenta con importantes cantidades de potasio, boro y magnesio. Actualmente, es uno de los principales destinos turísticos del Estado Plurinacional.



Enero

SALAR DE UYUNI
Bolivia

DOMINGO	LUNES	MARTES	MIÉRCOLES	JUEVES	VIERNES	SÁBADO
31					1  Año Nuevo	2
3	4	5	6	7	8	9
10	11  Día de los Reyes Magos (06 de enero)	12	13	14	15	16
17	18 Fundación de la ciudad de Lima, Perú	19	20	21	22  Fundación del Estado Plurinacional	23
24	25	26	27	28	29	30

Feriado Nacional:  BOLIVIA  COLOMBIA  ECUADOR  PERÚ

Febrero'16



Foto: Paisaje Cultural Cafetero/Carlos Hoyos.

PAISAJE CULTURAL CAFETERO - COLOMBIA

El Paisaje Cultural Cafetero está compuesto por Quindío, Caldas, Risaralda y Norte del Valle. Este destino está diseñado para que los viajeros se acerquen a la naturaleza y a la cultura cafetera en haciendas donde es posible aprender sobre el cultivo de este grano. Por sus condiciones de "localización, relieve, clima y suelos, esta región presenta un elevado número de hábitats de interés estratégico para la conservación de la diversidad biológica".



Febrero

PAISAJE CULTURAL CAFETERO
Colombia

DOMINGO	LUNES	MARTES	MIÉRCOLES	JUEVES	VIERNES	SÁBADO
	1	2	3	4	5	6
7	8 Carnaval	9 Carnaval	10	11	12	13
14	15	16	17	18	19	20
21	22	23	24	25	26	27
28	29					

Feriado Nacional: ● BOLIVIA ● COLOMBIA ● ECUADOR ● PERÚ

Marzo'16



Foto: Ministerio del Turismo del Ecuador/ecuadortravel

PARQUE NACIONAL GALÁPAGOS - ECUADOR

Las islas Galápagos; uno de los lugares turísticos más atractivos del Ecuador; constituyen un archipiélago del océano Pacífico ubicado a 972 km de la costa del Ecuador, conformado por 13 islas grandes, 6 medianas y otros 215 islotes de tamaño pequeño, además de promontorios rocosos. Son consideradas como el archipiélago más diverso y complejo del mundo; hábitat de especies como tortugas marinas, iguanas, lagartos, leones marinos, pingüinos, cormoranes y albatros.



Marzo

PARQUE NACIONAL GALÁPAGOS
Ecuador

DOMINGO	LUNES	MARTES	MIÉRCOLES	JUEVES	VIERNES	SÁBADO
		1	2	3	4	5
6	7	8	9	10	11	12
13	14	15	16	17	18	19
20	21 ● Día de San José (19 de marzo)	22	23	24 ●● Jueves Santo	25 ●●●● Viernes Santo	26
27	28	29	30	31		

Feriado Nacional: ● BOLIVIA ● COLOMBIA ● ECUADOR ● PERÚ

Abril'16



Foto: PROMPERU/Carlos Ibarra/Parapente en Lima.

CIRCUITO DE PLAYAS DE LA COSTA VERDE - PERÚ

El Circuito de Playas de la Costa Verde es una vía ubicada en la ciudad de Lima, capital del Perú que recorre la parte sur central del litoral limeño uniendo los distritos de San Miguel, Magdalena, San Isidro, Miraflores, Barranco y Chorrillos. Se caracteriza por contar con un elevado acantilado y por ser la única vía que se encuentra debajo del barranco y adyacente a la orilla del Océano Pacífico. Fue concebida como una vía de gran velocidad que, aparte de facilitar el tránsito por los distritos litorales de la ciudad, facilita el acceso a las playas limeñas, sobre todo en la temporada de verano.



Abril

CIRCUITO DE PLAYAS DE LA COSTA VERDE
Perú

DOMINGO	LUNES	MARTES	MIÉRCOLES	JUEVES	VIERNES	SÁBADO
					1	2
3	4	5	6	7	8	9
10	11	12	13	14	15	16
17	18	19	20	21	22	23
24	25	26	27	28	29	30

Feriado Nacional: ● BOLIVIA ● COLOMBIA ● ECUADOR ● PERÚ

Mayo'16



Foto: Viceministerio de Turismo de Bolivia.

PAMPAS DEL YACUMA - BOLIVIA

El Área Protegida Municipal Pampas del Yacuma, ubicada en el municipio de Santa Rosa del Yacuma, en el Departamento del Beni, cuenta con una superficie de 616 453 hectáreas. En su interior se encuentran nueve comunidades y 172 estancias ganaderas, con una población aproximada de 7 000 habitantes. Comprende un complejo mosaico de formaciones vegetales con sabanas inundables, humedales, islas de bosques, plantas acuáticas, árboles emergentes y alberga una gran diversidad de animales silvestres.



Mayo

PAMPAS DEL YACUMA
Bolivia

DOMINGO	LUNES	MARTES	MIÉRCOLES	JUEVES	VIERNES	SÁBADO
1 ●●●●● Día del Trabajo	2	3	4	5	6	7
8	9 ● Día de la Ascensión (05 de mayo)	10	11	12	13	14
15	16	17	18	19	20	21
22	23	24 ● Batalla de Pichincha	25	26 ● Corpus Christi 47° Aniversario de la Suscripción del Acuerdo de Cartagena	27	28
29	30 ● Corpus Christi (26 de mayo)	31				

Feriado Nacional: ● BOLIVIA ● COLOMBIA ● ECUADOR ● PERÚ

Junio'16



Foto: PROCOLOMBIA

PARQUE NACIONAL NATURAL TAYRONA - COLOMBIA

El Parque Nacional Natural Tayrona se encuentra ubicado en la Región Caribe en Colombia y es considerado como uno de los parques naturales más importantes del país. Es hábitat de una gran cantidad de especies que se distribuyen en regiones con diferentes pisos térmicos que van desde el nivel del mar hasta alturas de 900 mts. De las 15 000 hectáreas que conforman el parque, 3 000 son área marina. El Parque se caracteriza por su paisaje tropical, formaciones coralinas, blancas playas, litoral rocoso, manglares y lagunas.



Junio

PARQUE NACIONAL NATURAL TAYRONA
Colombia

DOMINGO	LUNES	MARTES	MIÉRCOLES	JUEVES	VIERNES	SÁBADO
			1	2	3	4
5	6 ● Sagrado Corazón (03 de junio)	7	8	9	10	11
12	13	14	15	16	17	18
19	20	21 ● Año Nuevo Andino Amazónico - Willkakuti	22	23	24	25
26	27	28	29 ● San Pedro y San Pablo	30		

Feriado Nacional: ● BOLIVIA ● COLOMBIA ● ECUADOR ● PERÚ

Julio'16



Foto: Ministerio de Turismo del Ecuador/Secundario Travel

OTAVALO - ECUADOR

Otavalo, declarada "Capital intercultural de Ecuador" es una ciudad de la provincia de Imbabura, situada a 110 kilómetros al norte de Quito. Se caracteriza por su encanto paisajístico, riqueza cultural, historia y desarrollo comercial. Este valle andino es hogar de la etnia indígena kichwa de los Otavalos, famosos por su habilidad textil y comercial, características que han dado lugar al mercado artesanal indígena ubicado en la Plaza de Ponchos o Plaza Centenario, colorido mercado artesanal donde se puede encontrar una gran variedad de productos textiles, artesanías en madera, balsa, tallados, llaveros, bisutería, joyería, pinturas y antigüedades.



Julio

OTAVALO
Ecuador

DOMINGO	LUNES	MARTES	MIÉRCOLES	JUEVES	VIERNES	SÁBADO
31					1	2
3	4 ● San Pedro y San Pablo (29 de junio)	5	6	7	8	9
10	11	12	13	14	15	16 <i>Aniversario de la ciudad de La Paz, Bolivia</i>
17	18	19	20 ● Día de la Independencia	21	22	23
24	25	26	27	28 ● Aniversario Patrio	29 ● Aniversario Patrio	30

Feriado Nacional: ● BOLIVIA ● COLOMBIA ● ECUADOR ● PERÚ

Agosto'16



Foto: PROWARRU/Heinz Plenge/Festival del Intri Reynal/Cusco

PLAZA DE ARMAS CUSCO - PERÚ

La Plaza de Armas del Cusco fue antiguamente un pantano, que durante la época de los incas fue secado y se transformó en el centro administrativo, religioso y cultural de la capital del imperio. Después de la conquista fue ocupada por los españoles, quienes la rodearon de templos y mansiones construidas sobre los palacios incas de alrededor. Actualmente es el núcleo central del Cusco moderno y uno de los principales atractivos turísticos de millones de ciudadanos nacionales y extranjeros que visitan Cusco "el ombligo del mundo".



Agosto

PLAZA DE ARMAS CUSCO
Perú

DOMINGO	LUNES	MARTES	MIÉRCOLES	JUEVES	VIERNES	SÁBADO
	1	2	3	4	5	6 ● Aniversario Patrio <i>Fundación de la ciudad de Bogotá, Colombia</i>
7 ● Batalla de Boyacá	8	9	10 ● Primer Grito de Independencia	11	12	13
14	15 ● Asunción de la Virgen	16	17	18	19	20
21	22	23	24	25	26	27
28	29	30 ● Santa Rosa de Lima	31			

Feriado Nacional: ● BOLIVIA ● COLOMBIA ● ECUADOR ● PERÚ

Septiembre'16



Foto: Viceministerio de Turismo de Bolivia.

PUERTA DEL SOL - BOLIVIA

La Puerta del Sol (Infi Punku) es un monumento de las Ruinas Arqueológicas de Tiahuanaco, Bolivia. Es conocida a nivel mundial como la mejor muestra del grado de perfección que alcanzó esta cultura, tanto por el arte como por la simbología que atesoran sus bajos relieves. Este portal lítico fue trabajado en un solo bloque de piedra andesita (única de los andes bolivianos), de aproximadamente 10 toneladas de peso, en la cual se muestra un personaje central que porta dos cetros y está rodeado por figuras con máscaras de cóndores.



Septiembre

PUERTA DEL SOL
Bolivia

DOMINGO	LUNES	MARTES	MIÉRCOLES	JUEVES	VIERNES	SÁBADO
				1	2	3
4	5	6	7	8	9	10
11	12	13	14	15	16	17
18	19	20	21	22	23	24
25	26	27	28	29	30	

Feriado Nacional: ● BOLIVIA ● COLOMBIA ● ECUADOR ● PERÚ

Octubre'16



Foto: PROCOLOMBIA

CENTRO HISTÓRICO DE CARTAGENA DE INDIAS - COLOMBIA

También conocida como la "Ciudad Amurallada", Cartagena de Indias está localizada a orillas del mar Caribe, en el departamento colombiano de Bolívar. La arquitectura de Cartagena, declarada Patrimonio de la Humanidad por la UNESCO en 1984, es el escenario de expresiones culturales como festivales dedicados al cine, la música y la literatura. También se puede revivir la historia en sus calles empedradas, el Castillo de San Felipe y asombrarse con un recorrido por iglesias antiguas.



Octubre

CENTRO HISTÓRICO DE CARTAGENA DE INDIAS
Colombia

DOMINGO	LUNES	MARTES	MIÉRCOLES	JUEVES	VIERNES	SÁBADO
30	31					1
2	3	4	5	6	7	8 ● Combate de Angamos
9 ● Independencia de Guayaquil	10	11	12	13	14	15
16	17 ● Día de la Raza (12 de octubre)	18	19	20 <i>Fundación de la ciudad de La Paz, Bolivia</i>	21	22
23	24	25	26	27	28	29

Feriado Nacional: ● BOLIVIA ● COLOMBIA ● ECUADOR ● PERÚ

Noviembre'16




Foto: Ministerio de Turismo del Ecuador/[ecuadortravel](http://ecuadortravel.com)

CIUDAD MITAD DEL MUNDO - ECUADOR

Está situada en la parroquia de San Antonio del Distrito Metropolitano de Quito, al norte del centro de la ciudad de Quito. La principal atracción del lugar es el monumento a la Mitad del Mundo, el cual tiene como finalidad el resaltar la ubicación exacta de la línea ecuatorial y destacar también la misión geodésica franco-española del siglo XVIII que ubicó el sitio aproximado por el cual pasa la línea equinoccial.



Noviembre

CIUDAD MITAD DEL MUNDO
Ecuador

DOMINGO	LUNES	MARTES	MIÉRCOLES	JUEVES	VIERNES	SÁBADO
		1 ● Día de todos los santos	2 ●● Día de los difuntos	3 ● Independencia de Cuenca	4	5
6	7 ● Día de todos los santos (01 de noviembre)	8	9	10	11	12
13	14 ● Independencia de Cartagena (11 de noviembre)	15	16	17	18	19
20	21	22	23	24	25	26
27	28	29	30			

Feriado Nacional: ● BOLIVIA ● COLOMBIA ● ECUADOR ● PERÚ

Diciembre'16



Foto: PROWPERU/Enrique Castro-Venrivi/Colpa de guacamayos.

PARQUE NACIONAL DEL MANU - PERÚ

Ubicado en las provincias de Paucartambo en el Cusco y Manu en Madre de Dios, tiene una extensión de 1 716 295 22 hectáreas. El Parque protege una de las zonas más importantes del planeta en cuanto a la megadiversidad de especies biológicas. Su gran extensión atraviesa frías punas; que sobrepasan los 4 000 msnm; agrestes montañas boscosas que dan origen a una multitud de pequeñas quebradas y valles; bosques nublados de selva alta y finalmente el llano amazónico.






Diciembre

PARQUE NACIONAL DEL MANU
Perú

DOMINGO	LUNES	MARTES	MIÉRCOLES	JUEVES	VIERNES	SÁBADO
				1	2	3
4	5	6 <i>Fundación de la ciudad de Quito, Ecuador</i>	7	8  Inmaculada Concepción	9	10
11	12	13	14	15	16	17
18	19	20	21	22	23	24
25  Navidad	26	27	28	29	30	31

Feriado Nacional:  BOLIVIA  COLOMBIA  ECUADOR  PERÚ



Riquezas turísticas de la Comunidad Andina para el mundo

ENERO

D	L	M	M	J	V	S
1	2	3	4	5	6	7
8	9	10	11	12	13	14
15	16	17	18	19	20	21
22	23	24	25	26	27	28
29	30	31				

FEBRERO

D	L	M	M	J	V	S
				1	2	3
				4		
5	6	7	8	9	10	11
12	13	14	15	16	17	18
19	20	21	22	23	24	25
26	27	28				

MARZO

D	L	M	M	J	V	S
				1	2	3
				4		
5	6	7	8	9	10	11
12	13	14	15	16	17	18
19	20	21	22	23	24	25
26	27	28	29	30	31	

ABRIL

D	L	M	M	J	V	S
30						1
2	3	4	5	6	7	8
9	10	11	12	13	14	15
16	17	18	19	20	21	22
23	24	25	26	27	28	29

DICIEMBRE

D	L	M	M	J	V	S
31					1	2
3	4	5	6	7	8	9
10	11	12	13	14	15	16
17	18	19	20	21	22	23
24	25	26	27	28	29	30

MAYO

D	L	M	M	J	V	S
	1	2	3	4	5	6
7	8	9	10	11	12	13
14	15	16	17	18	19	20
21	22	23	24	25	26	27
28	29	30	31			

CALENDARIO

2017

NOVIEMBRE

D	L	M	M	J	V	S
				1	2	3
				4		
5	6	7	8	9	10	11
12	13	14	15	16	17	18
19	20	21	22	23	24	25
26	27	28	29	30		

JUNIO

D	L	M	M	J	V	S
				1	2	3
4	5	6	7	8	9	10
11	12	13	14	15	16	17
18	19	20	21	22	23	24
25	26	27	28	29	30	

OCTUBRE

D	L	M	M	J	V	S
1	2	3	4	5	6	7
8	9	10	11	12	13	14
15	16	17	18	19	20	21
22	23	24	25	26	27	28
29	30	31				

SEPTIEMBRE

D	L	M	M	J	V	S
				1	2	
3	4	5	6	7	8	9
10	11	12	13	14	15	16
17	18	19	20	21	22	23
24	25	26	27	28	29	30


AGOSTO

D	L	M	M	J	V	S
				1	2	3
				4	5	
6	7	8	9	10	11	12
13	14	15	16	17	18	19
20	21	22	23	24	25	26
27	28	29	30	31		

JULIO

D	L	M	M	J	V	S
30	31					1
2	3	4	5	6	7	8
9	10	11	12	13	14	15
16	17	18	19	20	21	22
23	24	25	26	27	28	29

COMUNIDAD ANDINA



Bolivia • Colombia • Ecuador • Perú

Secretaría General de la Comunidad Andina
Av. Paseo de la República N° 3895, San Isidro, Lima - Perú
T: (511) 710 6400 / F: (511) 221 3329

Agradecemos la colaboración de:



PROCOLOMBIA
EXPORTACIONES TURISMO INVERSIÓN MARCA PAÍS



Ministerio
de **Turismo**



Diseño y Diagramación: Lorena Herencia Espinoza